




परशुराम नगरपालिका

विपद् पूर्वतयारी तथा प्रतिकार्य योजना



परशुरामनगरपालिका

नगर कार्यपालिकाको कार्यालय, जोगबुडा

सुदूर-पश्चिम प्रदेश, नेपाल

२०७८

दस्तावेज : विपद् पूर्वतयारी तथा प्रतिकार्य योजना २०७८

प्रकाशक : स्थानीय विपद् व्यवस्थापन समिति, परशुराम नगरपालिका डडेल्धुरा

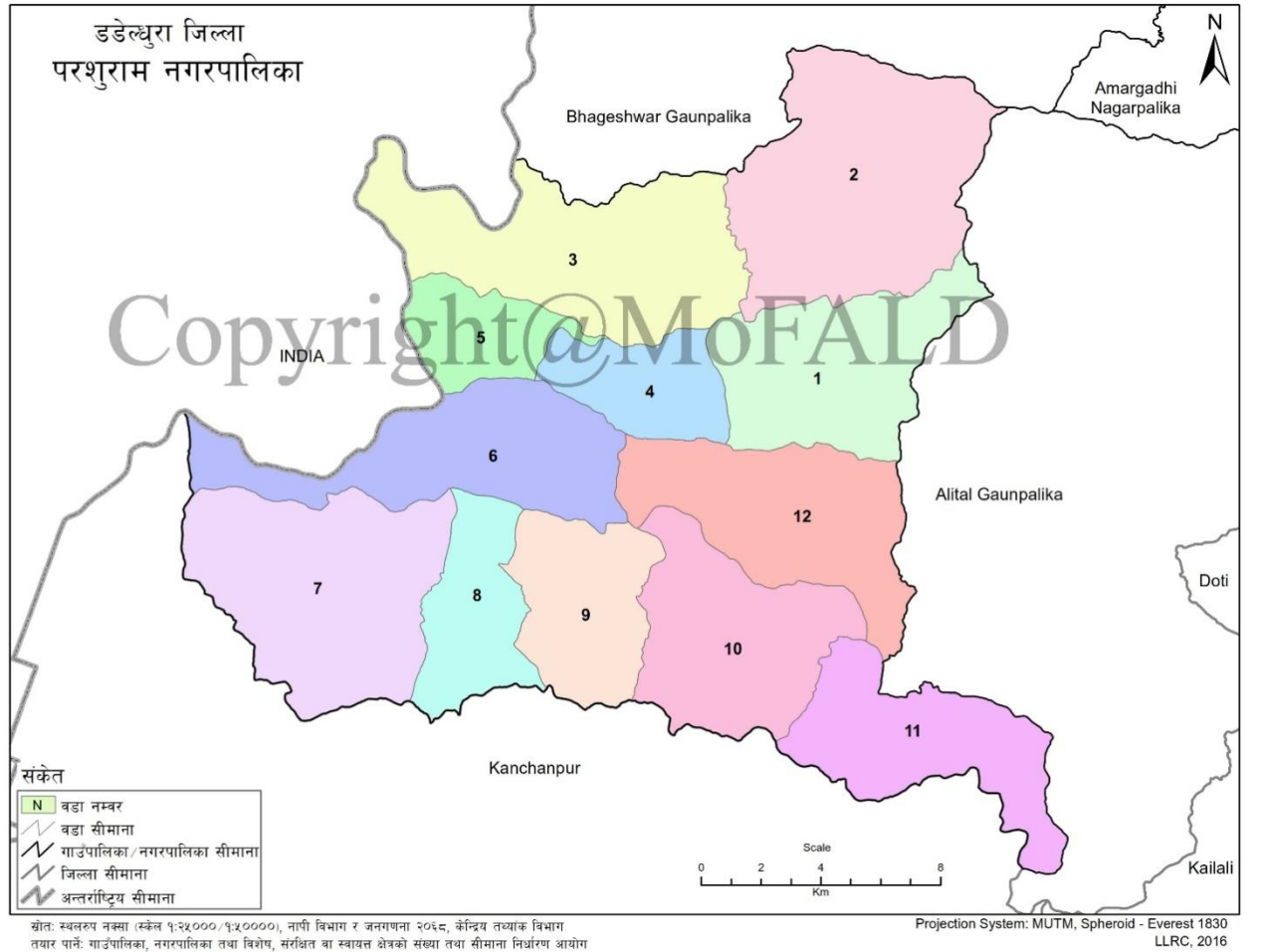
प्रकाशन मिति : २०७८

आर्थिक सहयोग : मर्सिकोर नेपाल

प्राविधिक सहयोग : एकिकृत बिकास समाज

सर्वाधिकार : परशुराम नगरपालिका

सहजीकरण: ईको एग्रो डि.आर.एम. प्रा.लि



विपद् पूर्वतयारी तथा प्रतिकार्य योजना, परशुराम नगरपालिका, डडेल्धुरा, २०७८

भूमिका

परशुराम नगरपालीका विभिन्न किसिमका प्रकोपहरूको उच्च जोखिममा रहेको छ । यो नगरपालीका भूकम्प सँगै बाढी, पहिरो, आगलागी, असिना, हुरीवतास, खडेरी, तथा महामारी जस्ता प्रकोपको जोखिममा रहेको छ । सम्भावित विपदबाट निम्तिन सक्ने क्षति न्युनिकरणका लागि पुर्व तयारी तथा आकस्मिकरूपमा हुन सक्ने विपदको प्रभावकारी प्रतिकार्य योजना बनाई तयारी अवस्थामा रहन आवश्यक छ ।

आपतकालिन अवस्थामा प्रभावकारी प्रतिकार्य लाई सहज बनाउनका लागि नगरपालिकाको विपद पुर्वतयारी तगा प्रतिकार्य योजना तयार गर्न अपरिहार्य देखिएकोले यो विपद पुर्वतयारी तथा प्रतिकार्य योजना तयार गरिएको छ । सम्भावित विपदका बेलामा नगरपालिका तथा सरोकारवालाहरूले खेल्नपर्ने भुमिका सम्बन्धमा आवश्यक पुर्वतयारी गरि निकायगत जिम्मेवारीहरू स्पष्ट किटान गर्न सकिएको खण्डमा आपतकालिन प्रतिकार्यमा सहजहुने विश्वास लिईएको छ । त्यसै यस नगरपालिका भित्रको प्रकोप जोखिमको विद्यमान वस्तुस्थितिलाई ध्यानमा राखी तयार पारिएको यस योजनाले विभिन्न प्रकोपबाट हुन सक्ने विपद् तथा त्यसको प्रभावले आम समुदायमा पुऱ्याएको मानवीय समस्यालाई तत्काल संबोधन गर्न यस योजनाले सहयोग गर्ने विश्वास लिएको छु । यो योजना तयार गर्दा मानवीय सहयोगका प्रकार तथा क्रियाकलापका आधारमा नौ वटा क्षेत्रमा (Cluster) विभाजन गरी सबै क्षेत्रको छुट्टाछुट्टै योजना यसमा समावेश गरिएको छ ।

अन्तमा, यस नगरपालिकाको विपद् पुर्वतयारी तथा प्रतिकार्य योजना तर्जुमा गर्ने क्रममा सहयोग पुऱ्याउनु हुने, नगरपालिका उपप्रमुख, सबै वडा अध्यक्ष तथा कार्यपालिका सदस्यहरू, प्रमुख प्रशासकिय अधिकृत, विषयगत शाखा प्रमुख तथा कर्मचारी, ईलाका प्रहरी कार्यालय, नेपाल रेडक्रस सोसाईटी लगायत स्थानिय संघसंस्था संस्थाका प्रमुख तथा प्रतिनिधिहरू, सम्बन्धित क्षेत्रका (Cluster) प्रमुख तथा सदस्यहरू, बुद्धिजीवी वर्गलाई धन्यवाद दिन चाहन्छु ।

यसका साथै योजनामा कुनै किसिमको कमी कमजोरी भए वा सुधारका अवसरहरू भए यहाँहरूको सकारात्मक सुझावको अपेक्षा समेत राख्छु ।

भिम बहादुर साउद

नगर प्रमुख

विषय-सूची

परिच्छेद १. परिचय, योजनाको पृष्ठभूमि र उद्देश्य	
१.१ परशुराम नगरपालिकाको परिचय.....	१
१.२ विपद् पूर्वतयारी तथा प्रतिकार्य योजनाको पृष्ठभूमि.....	१
१.३ योजनाको उद्देश्य.....	१
१.४ योजना तयारी प्रक्रिया.....	२
परिच्छेद २. विपद् जोखिम र व्यवस्थापनको अवस्था	
२.१ नगरपालिकाको प्रमुख प्रकोपहरू	३
२.२ विभिन्न प्रकोपबाट भएको क्षति.....	३
२.३ सम्भाव्य प्रकोप तथा सम्भावित प्रभाव क्षेत्र.....	४
२.४ विपद् जोखिम	४
२.५ पूर्वसूचना प्रणाली.....	५
२.६ कानूनी, नीतिगत तथा संस्थागत व्यवस्था.....	५
२.७ विषयगत क्षेत्रहरू तथा जिम्मेवार निकाय.....	५
परिच्छेद ३. सामान्य पूर्वतयारी योजना.....	८-१२
परिच्छेद ४. पूर्वानुमानमा आधारित पूर्वतयारी योजना.....	१३-१८
परिच्छेद ५. आपत्कालीन प्रतिकार्य योजना.....	१९-२३
परिच्छेद ६. बन्दोबस्तीका सामग्री आँकलन तथा आवश्यकताको लेखाजोखा	
६.१ विषयगत क्षेत्र अन्तर्गत रहेका सामग्रीगत स्रोत/साधन	२४
६.२ विपद् प्रतिकार्यका लागि दक्ष जनशक्ति.....	२८
६.३ बन्दोबस्तीका सामान.....	२८
६.४ थप आवश्यकता र अनुमानित लागत.....	२९-३०
परिच्छेद ७. विविध	
७.१ आर्थिक स्रोत र उपलब्ध हुने विधि.....	३१
७.२ अन्य निकायहरूसँगको समन्वय र सहकार्य.....	३१
७.३ अनुगमन, मूल्याङ्कन तथा सिकाई योजना	
७.३.१ लक्ष्य र सूचकहरू.....	३२
७.३.२ अनुगमन, मूल्याङ्कन र परिमार्जन.....	३३
७.३.३ क्षमता विकास रणनीति र योजना.....	३३
अनुसूचीहरू.....	३४-४०
सन्दर्भ सामग्रीहरू.....	३३

परिच्छेद १ परिचय, योजनाको पृष्ठभूमि र उद्देश्य

१.१ परशुराम नगरपालिकाको परिचय, अवस्थिति र भौगोलिक अवस्था

परशुराम नगरपालिका नेपालको सुदूरपश्चिम प्रदेश अर्न्तगत डडेल्धुरा जिल्लामा पर्ने ५ गाउँपालिका र २ नगरपालिकाहरू मध्ये एक हो । यो नगरपालिका जिल्लाको दक्षिण पश्चिम भागमा पर्दछ । यस नगरपालिका को पूर्वमा आलीताल गा.पा., पश्चिममामहाकाली नदी (नेपाल र भारतको सिमाना, उत्तरमा भागेश्वर गा.पा. र दक्षिणमा कञ्चनपुर जिल्ला अवस्थित छन । यस नगरपालिकामा नयाँ सघिय सरचना अनुसार १२ वटावडाहरू रहेका छन् ।

यस जिल्लाको पौराणिक तथा धार्मिक धरोहर “पर्शुराम धाम” का नामले यस नगरपालिकाको नामाकरण गरीएको छ । यो नगरपालिका जिल्ला सदरमुकाम खलंगा, अमरगढी बाट ८५ किमि दुरीमा दक्षिण पट्टी रहेको छ । हालको सघिय संरचना अनुसार वि.स. २०७३/११/२७ गतेको राजपत्रमा प्रकाशित विवरण अनुसार यस नगरपालिका संरचना २०५३ माघ ११ गते भएको संरचना अनुरुपनै कायम रहेको छ । जिल्लाको पश्चिमी सेरोफेराका २ वटा गाविसहरू (शिर्ष र जोगबुडा) मिलाएर घोषणा गरीएको थियो ।

भौगोलिक हिसावले विश्वमान चित्रमा यो नगरपालिका २९.०७० उत्तर देखि २९.२० उत्तरी अक्षांश र ८०.२१० पूर्व देखि ८०.४७० पूर्वी देशान्तर सम्म फैलिएको छ । यो नगरपालिका को कुल क्षेत्रफल ४१४.७० वर्ग कि.मी. रहेको छ । नगरपालिका को उचाइ समुद्र सतह वाट ३०३ मिटर देखि १५२१ मिटर सम्म रहेको छ । यहाँको औसत तापक्रम न्यूनतम ३.६० सेन्टिग्रेटदेखि अधिकतम ३२.७० सेन्टिग्रेट सम्म हुन्छ भने वर्षा सालाखाला औसत १३४३.६ मी.मी. हुन्छ । हावापानीका दृष्टिकोणले यो नगरपालिका उष्ण, समसितोष्ण र शितोष्ण जलवायु क्षेत्र अर्न्तगत पर्दछ ।

सामाजिक अवस्था

यस पर्शुराम नगरपालिका मा कुल ५९९० घरधुरी रहेका छन् । जसको जनसंख्या ३४,३८३ रहेको छ । जसमध्ये पुरुष १६,७९४ र महिला १८,५८९ रहेको छ । औसत परिवार संख्या ५.७ रहेको छ । नगरपालिका को साक्षरता ६५.१७ प्रतिशत रहेको छ । यस नगरपालिका मा मुख्य गरेर मानिसहरू कृषि, पशुपालन, शिक्षक, सरकारी सेवा, वैदेशिक रोजगार, सिकर्मी, डकर्मी, प्रहरी आदि व्यवसायमा लागेका छन् । यस नगरपालिका मा मुख्य गरेर वाहुन, ठकुरी, क्षेत्री, दलित जाती (कामी, दमाई, सार्की, लोहार) मगर, सन्यासी को वसोवास रहेको छ । नगरपालिकामा वसोवास गर्ने सबैको भाषा डोटली र धार्मिक हिसावले सबै हिन्दु, केहि ईसाई धर्म मान्दछन ।

मानविय अवस्था

परशुराम नगरपालिका को सबैजसो जनसंख्या निर्वाहमुखी कृषिमा निर्भर रहेका यहाँका वासिन्दाहरू विस्तारै नगदेवाली तिर आकर्षित हुन थालेका छन् । यसका साथै पेशागत रुपमा पशुपालन, वैदेशिक रोजगारमा पनि वृद्धि भइरहेको पाइन्छ । यस नगरपालिकामा व्यवसायिक खेती र पशुपालन शुरु गरिनुका साथै वैदेशिक रोजगारको सिलसिलामा खाडी एवं अन्य मुलुक तिर जानेहरूको संख्यामा वृद्धि भइरहेको छ ।

आर्थिक क्रियाकलापहरूको अवस्था (वित्तिय तथा बजार पहुच, रोजगारी)

यस नगरपालिकाको प्रमुख आर्थिक केन्द्रको रुपमा यस नगरपालिकाको केन्द्र समेत रहेको लालढुंगा (जोगबुडा) बजार रहेको छ । यस नगरपालिकामा २५ कि.मी. ग्राभेल र २८.५ कि.मी. कच्ची धुले मोटर वाटो गरी जम्मा ५४ कि.मी.रहेको छ । हाल आएर कृषि उत्पादन आसिक रुपमा निर्यात गर्न सकेको देखिन्छ भने आयात निर्यात व्यापारको पहुच ग्रामिण क्षेत्र सम्म फैलिरहेको र बढदै गएकोछ । यस नगरपालिकामा थोक, खुद्रा व्यापारी, कृषि उधमी, फर्निचर उधमी र लघु उधमीका साथै उत्पादनमुलक, होटल पर्यटन, कृषि तथा वनजन्य र सेवामुलक विभिन्न उद्योगहरू समेत रहेका छन् जसले यस नगरपालिका समेत सेवा पुर्याईरहेका छन् ।

प्राकृतिक स्रोतको अवस्था (वन, जलस्रोत, खानी, कृषि)

सन् २०१५ को राष्ट्रिय वन सर्वेक्षणको आधिकारीक तथ्यांक अनुसार यस नगरपालिकाको कुल ४१२.६ वर्ग कि.मी. क्षेत्र मध्ये ८१ प्रतिशत भाग (३३४. ६ वर्ग कि.मी.) वनको रूपमा रहेको छ जुन कुल जिल्लाको ३० प्रतिशत वनक्षेत्र समेत हो । यस नगरपालिकामा पाइने वनहरुको प्रजातिमा सल्लाको वन २११६ हेक्टर, साल प्रजातिको वन १८,५०० हेक्टर र मिश्रित चौडापाते वन १३,००० हेक्टर रहेको छ ।वनजंगलमा सल्ला, बाज, तिखाज, गुरांस, उतिस, देवदार, हरो, बरौ, चिलाउने, तिमलो, भैरो, लोद, मेल, पैयू, चहरो, काफल, अंगार खिरो, चिलाउने, वेणु, वनस्पतिका रुखहरु संगै स-साना वृट्यानहरु यस नगरपालिकामा रहेका छन । यसका साथै चिउरी, आँप, भिमलका वोटहरु पनि यस नगरपालिकामा रहेका छन । यस नगरपालिकाका १२ वटै वडाहरुमा १२५ वटा सामुदायिक वनहरु रहेका छन । यहाँका वनमा बाघ, भालु, खरायो, स्याल, मलपासो, लंगुर, रतुवा मृग, वन कुखुरा (कालिज), सुँगुर (वदेल), न्याउली, कोइली, भंगेरा, चाखुरा, लामपुच्छरे, लाटोकोसेरो प्रसस्त मात्रामा पाइन्छन । यस नगरपालिकाको अधिकांस भागमा सिचाइको सुविधा नभएकाले आकासे पानीमा भरपर्नु पर्ने वाध्यता रहेको छ ।

समुदाय विकास (भौतिक पूर्वाधारको अवस्था)

यस नगरपालिकामा १० कि.मि. पक्की, २५ कि.मी. ग्राभेल, २८.५ कि.मी. कच्ची धुले र ४५ कि.मि. सामान्य प्रारम्भिक चरणको बाटो गरी जम्मा १०८.५ कि.मी.रहेको छ । यस नगरपालिकाले कच्ची सडक सन्जाल मार्फत डोटीको बुडर र कञ्चनपुर जिल्लाको दैजी बजार समेत जोडने गरेको छ । यस नगरपालिकाको कुल ५९९० घरधुरी मध्ये १९९० घरधुरी (करिब ३०.७१ प्रतिशत) लाई केन्द्रीय विजुली प्रसारण लाईनबाट विद्युतीकरण भएका छन् भने ५१५ घरधुरीमा लघु जल विद्युतबाट, ४९३ सोलारबाट, १५९ वायो ग्याँस बाट विद्युतीकरण भएका छन् भने १८४९ घरधुरीले सुधारीएको चुलो प्रयोग गर्छन (श्रोत : नेपाल विद्युत प्राधिकरण डडेल्धुरा वितरण केन्द्र, २०७५) । अतरीया देखि डडेल्धुरा जोडने मूल राजमार्ग बाट बुडर, आलीताल जोगबुडा जोडने कच्ची सडकले र कञ्चनपुरको दैजी बेतकोट हुदै जोगबुडा जोडने सडकले को यस नगरपालिकामा दैनिक बस, जिपहरु चल्ने गर्दछन तर कच्ची सडक भएकाले वर्षातको समय खास गरेर श्रावण र भदौमा गाडी को नियमित नहुने भएकाले मानिसले सास्ती भोग्नु पर्दछ । नगरपालिका को सदरमुकाममा विजुली पुगे पनि वडाहरुमा विस्तार हुने क्रममा रहेको छ । यस नगरपालिकामा अस्पताल, स्वास्थ्य चौकी, इलाका प्रहरी कार्यालय, पशु तथा कृषि सेवा केन्द्र र हुलाक, ईलाका प्रशासन कार्यालय रहेका छन् ।

इन्धन तथा उर्जाको अवस्था

यस पर्शुराम नगरपालिका को बजार क्षेत्रमा ईन्धन तथा उर्जाको मुख्य स्रोतको रूपमा विद्युत, ग्यासको प्रयोग कर्ताको संख्यामा दिनानुदिन बृद्धि भई रहेको छ । ग्रामिण क्षेत्रमा इन्धन तथा उर्जाको मुख्य स्रोत दाउरा रहेको छ । खाना पकाउन अधिकांस घरधुरीले दाउराको प्रयोग केही परिवार ले दाउरा संग संयुक्त रूपमा ग्यासको प्रयोग गर्छन भने उज्यालोको लागी सोलार, मट्टीतेल र विजुलीको प्रयोग गरेको पाइन्छ ।

शैक्षिक अवस्था :

यस नगरपालिकामा , ८४ वटा प्रारम्भिक, ४५ वटा आधारभुत, १६ वटा माध्यामिक, १० वटा संस्थागत र १ वटा स्नातक क्याम्पस रहेका छन् । यस नगरपालिकामा महिला साक्षरता (५४.५प्रतिशत), पुरुष साक्षरता (७६.९ प्रतिशत) गरी औषत साक्षरता जम्मा ६५.२ प्रतिशत रहेको छ । (श्रोत : स्थानीय तह पुनर्संरचना प्राविधिक सहयोग समिति डडेल्धुराको प्रतिवेदन)

शीर्षक	विवरण			
नगरपालिकाको नाम	पर्शुराम नगरपालिका			
चार किल्ला	पूर्व: आलिताल गा.पा. पश्चिम: महाकाली नदी (नेपाल भारत सिमाना) उत्तर: भागेश्वर गा.पा., दक्षिण: कञ्चनपुर जिल्ला, चुरे क्षेत्र			
क्षेत्रफल (हे)	४१४.७० वर्ग कि.मि.			
अवस्थिति	२९.०७° उत्तर देखि २९.२° उत्तरी अक्षांश र ८०.२१° पूर्व देखि ८०.४७° पूर्वी देशान्तर उचाई (मी): समुद्र सतह देखि ३०३ देखि १५२१ सम्म)			
घरधुरी (श्रोत : जिल्ला वस्तुगत २०७४)	दलित	जनजाती	मधेसी	ब्राम्हण / क्षेत्री / ठकुरी लगायत अन्य
	861 (13.660%)	256 (4.061%))	5186 (82.278%)
जम्मा घरधुरी	५९९० (श्रोत : जिल्ला वस्तुगत विवरण २०७४)			
औसत परिवार संख्या	५.८४			
प्रमुख पेशा तथा जीविकोपार्जनको आधार	कृषि, व्यापार, सरकारी सेवा, ग्रैह सरकारी तथा निजी सेवा, शिक्षण, वैदेशिक रोजगारी आदी			
हावापानी/जलवायुको अवस्था	औषत तापक्रम: न्युनतम ३.६° र अधिकतम ३२.७° औषत वर्षा १३४३.६ जलवायु : उष्ण, समशितोष्ण र शितोष्ण			
मुख्य मुख्य प्रकोपहरू	बाढी, मानवमा रोग, खडेरी, पानी मूल सुक्ने, कृषि बालीमा लाग्ने रोग, पशुमा रोग, आगलागी, असिना, चट्यागं			

१.२ विपद् पूर्वतयारी तथा प्रतिकार्य योजनाको पृष्ठभूमि

परशुराम नगरपालिका विभिन्न प्राकृतिक तथा गैर-प्राकृतिक प्रकोपहरूबाट प्रभावित हुने गर्छ । यस नगरपालिकाका विगतका स्थानीय विपद् जोखिम व्यवस्थापन योजनामा उल्लेख उल्लेख भए अनुसार बाढीले उल्लेख्य मात्रामा जनधनको क्षति गरेको देखिन्छ । त्यसैगरी पहिरो, हावाहुरी, कृषि बालीमा हुने रोग-कीरा, आगलागी, शीतलहर, खडेरी, पशुरोग, असिनापानी, जनावर आतङ्क, सडक दुर्घटना जस्ता प्रकोपहरूले पनि नोक्सान गरिरहेका छन् ।

स्थानीय सरकार सञ्चालन ऐन, २०७४ को दफा ११ उपदफा (२) न र संघीय प्रणाली बमोजिम स्थानीय तहको विपद् व्यवस्थापन अधिकार, जिम्मेवारी र दायित्व बहन गर्न विपद् पूर्वतयारी तथा प्रतिकार्य योजना तर्जुमा मार्गदर्शन, २०७६ अनुरूप नगरपालिकाले यो विपद् पूर्वतयारी तथा प्रतिकार्य योजना तयार गरेको छ । यो योजनाको कार्यान्वयन तत्काल शुरू गरिनेछ ।

१.३ योजनाको उद्देश्य

विपद् पूर्वतयारी तथा प्रतिकार्य योजनाको समग्र उद्देश्य विपद् पूर्वतयारी सम्बन्धी क्रियाकलापहरूलाई संगठित र व्यवस्थित बनाई प्रभावकारी प्रतिकार्य मार्फत् सम्भावित क्षति न्यूनीकरण गर्नु हो, साथै विपद्को समयमा प्रभावितको खोज तथा उद्धार गरी स्थानीय स्रोत साधनको अधिकतम उपयोगद्वारा प्रभावित समुदायलाई व्यवस्थित, प्रभावकारी र जवाफदेहीयुक्त मानवीय सहयोग उपलब्ध गराउनु यस योजनाको मूल उद्देश्य रहेको

छ । यसका साथै परशुराम नगरपालिकामा विपद् पूर्वतयारी र प्रतिकार्यलाई प्रभावकारी बनाई जनधनको क्षति कम गर्नु रहेको छ । यसैगरी यस योजनाका देहाय बमोजिमका उद्देश्यहरू रहेका छन्:

- विपद् पहिला गर्नुपर्ने आधारभूत जोखिम न्यूनीकरणका कार्य सुनिश्चित गर्न ।
- विपद्का समयमा मानवीय सहयोगलाई व्यवस्थित गर्ने ।
- विपद्जोखिम कम गर्न सरोकारवाला निकाय, स्थानीयतह र समुदायबीच सहकार्य अभिवृद्धि गर्ने ।
- उद्धार र राहतजस्ता कार्यमा प्रभावित समुदायको समान पहुँचको प्रत्याभूति गर्न ।
- क्षेत्रगत रूपमा कामका बाँडफाँड हुने हुँदा मानवीय सहयोग, पारदर्शी, प्रभावकारी र व्यवस्थित हुनुका साथै जवाफदेहिता र उत्तरदायित्वका भावनाको विकास गर्न ।
- सङ्घटासन्न समुदाय एवं क्षेत्रहरू पहिचान भई प्रकोप जोखिम नक्शांकन तयार गर्न ।
- पालिकामा मानवीय क्षेत्रमा कार्यरत संघ संस्थाहरू पहिचान भई स्रोत र साधनको आँकलन गर्न।
- विषयगत क्षेत्रहरूको बाढी, भूकम्प र आगलागीको आकस्मिक योजना निर्माणभई प्रतिकार्यका लागि सरल दस्तावेज निर्माण गर्न ।
- विपद् प्रभावितहरूलाई तत्काल उद्धार तथा राहत सेवा पुर्याउन सरल उपायहरू अविलम्बन गर्न सजिलो गर्न ।
- विपद् जोखिम न्यूनीकरण गर्न सरोकारवालाहरूबीच समन्वयात्मक संयन्त्रको निर्माण भई प्रकोपको समय र प्रकोप पश्चात् तत्काल प्रतिकार्य गर्न सहज हुनेछ ।
- विपद्को समयमा पालिका तथा वडा विपद् व्यवस्थापन समितिको समन्वय र सहकार्यमा प्रभावकारी प्रतिकार्यका गतिविधिलाई अधि बढन सहज हुनेछ ।

१.४ योजना तयारी प्रक्रिया

- **वडा स्तरिय विपद् संकटासन्नता तथा क्षमता विश्लेषण :**

परशुराम न.पा. अर्न्तगतका १२ वडाहरूको विपद्को संकटासन्नता तथा क्षमता विश्लेषण गरि नगरपालीका भित्रका प्रकोप पहिचान, स्तरिकरण पहिले नै गरिएको छ । प्रत्येक वडाहरूमा गरिएको संकटासन्नता तथा क्षमता विश्लेषण कार्य बाट पहिचान गरिएका प्रकोप जोखिम तथा जोखिम विश्लेषण प्रतिवेदन लाई अध्ययन गरि उक्त प्रतिवेदनलाई पुन पालिका बैठकमा अद्यावधिक गरि वास्तविक प्रकोप, जोखिम पहिचान गरिएको छ ।

- **नगरपालिका संग छलफल :**

विपद् पूर्व तयारी तथा प्रतिकार्य योजना तयार गर्ने क्रममा नगरपालिकालाई सहयोग गरिरहेको गैर सरकारी संस्थाहरू, सुरक्षा निकाय एवं सरोकारवालानिकायहरूसंग विच पटक पटक छलफल भै आवश्यक सूचना संकलनका कार्यहरू भएका छन् ।

- **दस्तावेजहरूको अध्ययन :**

नगरपालिकामा रहेका विभिन्न विपद् संग सम्बन्धित दस्तावेजहरू जस्तै वडा स्तरमा तयार गरिएका वडा विपद् तथा जलवायू उत्थानशील योजना, परशुराम न.पा. विपद् जोखिम न्यूनीकरण तथा व्यवस्थापन गर्न बनेको ऐन २०७५, वडा तहको सूचनाहरू, हाल सम्म भएका विपद्का घटनाहरूआदि अध्ययन गरिएको थियो ।

प्रारम्भिक बैठक :

विपद् पूर्व तयारी तथा प्रतिकार्य योजना बनाउने क्रममा नगरपालीका स्तरका मुख्य सरोकारवालाहरू जनप्रतिनीधीहरू, वडा अध्यक्षहरू, विचमा गाउँपालिकाको विपद् पूर्वतयारी तथा प्रतिकार्य योजना बनाउने सम्बन्धमा औपचारिक छलफल गरिएको थियो । उक्त बैठकमा योजनाको प्रभावकारि कार्यान्वयनका लागि आवश्यक विषयगत विषयगत क्षेत्रहरूको बैठक बारेमा छलफल गरिएको थियो । यस बैठकले विशेष गरेर नगरपालीकाको जनसंख्या र जोखिमलाई आधार मानेर सहयोग पुर्याउने उद्देश्यले न्यूनतम प्रतिकार्य योजना

तयार गर्न परिदृश्य निर्माण गरिएको थियो । यस भन्दा बढी प्रभावित भएको खण्डमा बाह्य सहयोगको आवश्यकता पर्ने छलफल गरिएको थियो ।

विषयगत क्षेत्रको बैठक र योजना तर्जुमा :

नगरपालिकामा भएको प्रारम्भिक बैठकले तय गरेको छलफलको आधारमा ५ वटा विषयगत क्षेत्रको योजना तर्जुमा बैठकसंचालन गरिएको थियो । यस गोष्ठीमा विषयगत क्षेत्रमा रहेको अगुवा तथा सहयोगी संस्थाहरूको सहभागिता रहेको थियो। सहभागीमूलक रूपमा विषयगत क्षेत्रको संभावित विपद्को परिदृश्य, विषयगत क्षेत्रको उद्देश्य, प्रतिकार्य गर्ने क्रियाकलापहरू र त्यसकालागि आवश्यक पर्ने पूर्वतयारीका कार्यहरू तय गरिएको थियो ।

मस्यौदा लेखन :

सवै विषयगत क्षेत्रले तयार गरेका विषयगत योजनाहरूलाई दस्तावेजीकरण गरि मस्यौदा विपद् पूर्वतयारी र प्रतिकार्य योजना तयार गरेको थियो ।

मस्यौदा योजना छलफल तथा नगरपालिका बैठकबाट स्विकृत :

नगरपालिकाले योजना माथी छलफल गरि मिति २०७८/०५/१३ मा बसेको नगरपालिका स्तरिय सरोकारवालाहरू सहितको बैठकबाट छलफल तथा आवश्यक परिमार्जन सहित आगामी नगरकार्यपालिका बैठकबाट यस योजनालाई स्विकृत गर्ने सम्बन्धमा सहमती गरिएको छ ।

परिच्छेद २

विपद् जोखिम र व्यवस्थापनको अवस्था

२.१. नगरपालिकाको प्रमुख प्रकोपहरू

यस नगरपालिकाको विद्यमान प्रमुख प्रकोपहरूमा बाढी, पहिरो, भूकम्प, हावाहुरी, जनावर आतङ्क, आगलागी, सुख्खा/खडेरी, असिनापानी, चट्याङ, महामारी, शीतलहर र सडक दुर्घटना आदि पर्दछन् ।

२.२. विभिन्न प्रकोपबाट भएको क्षति

परशुराम नगरपालिकाको विपद्को अवस्था विश्लेषण गर्दा सबैभन्दा बढी क्षति बाढीले गरेको छ, जसको पूनरावृत्ति पनि उच्च छ । मूलतः बाढीले जमिन, घर कटानी, पूर्ण क्षति गर्ने, खेतीयोग्य जमिन तथा सामुदायिक वनको जमिन कटान/पटान गर्ने गरेको छ । यसबाट मानिसहरू अस्थायी वा स्थायी रूपमा विस्थापित हुने अवस्था हुन्छ । यस बाहेक पहिरो, हावाहुरी, जनावर आतङ्क, शीतलहर, सुख्खा/खडेरी, आगलागी, चट्याङ, सडक दुर्घटना, महामारी आदि प्रकोपबाट पनि उल्लेख्य क्षति भएको देखिन्छ ।

यस नगर क्षेत्रमा गत ३५ वर्षमा ७६ पटक भन्दा बढी साना र ठूला बाढीका घटनाहरू भएका छन् । यस क्षेत्रमा बग्ने रंगुन, पन्तुरा, शिर्ष, कलेना, सादनी खोला लगायतका दर्जनौं मौषमी खहरे खोला तथा नालाहरूले बाढी एवं जमीन, घर कटानको सिर्जना गर्दछन् ।

यस नगरपालिकामा भए गरेका क्षतिको समग्र विवरण तलको तालीकामा राखिएको छ ।

साल	प्रकोप	स्थान	क्षतिको विवरण
२०७८ कार्तिक	बाढी	परशुराम न.पा. भरी	प्रत्येक वडामा धानवाली साथै तरकारी वाली पूर्ण नष्ट, परशुराम ६ मा १२ घर विस्थापित, परशुराम ५ मा रहेको परशुराम मन्दिर बगाएको, साथै सम्पूर्ण ग्रामिण सडकहरू पूर्ण क्षति,
२०७७	बाढी	परशुराम न.पा. भरी	विभिन्न स्थानहरूमा करीब ८ विगाहा खेतीयोग्य जमीन पटानी, सडक, खानेपानीका मुहानहरू नष्ट
२०७५	बाढी	वडा नं १२: लामिजला, माझपानी, कैनापानी	१० विगाहा खेतीयोग्य जमिन नष्ट हुँदै आएको
२०७५	बाढी	वडा नं १० कुमुल्ले, दुम्सीजला	हरिस ठगुन्नाको मृत्यु भएको, १ सलेता खण्ड देखी पुन्तुरा खोला सम्म वर्षेनी कटान गर्ने गरेको, गैरीगाउँ खोलाले दुम्सी जाला वस्ती जोखिममा रहेको, दुम्सीजला वस्तीमा निर्माण तटबन्धन समेत बाढीले वर्षेनी क्षति गर्ने गरेको, सेला र पन्तुरा खोलाले ९ विगाहा जमिन काटेको साथै पुन्तुरा र वागथली खोलाले ३० परिवार जोखिममा रहेको, सिताराम प्रावि समेत जोखिममा रहेको
२०७५	बाढी	वडा नं ६ तातापानी वण्ड, कृणा, सिमलखेत, ठन्डुजला	महाकाली नदी तथा खहरे खोलाले गर्दा सिचाई कुलो पुरिएको, तारा सिं रानाको घर पुरै क्षतिग्रस्त भएको, राम नाथ र रण बहादुर धामीको गाई गोठ भतिकिएको, रंगुन खोलाले वर्षेनी कटान गर्ने गरेको
२०७४	बाढी	वडा नं ११ डाउणे वस्ती, सिस्ने वस्ती, तालवण्ड	डाउणे खोलाले पुरै वस्तीमा क्षति पुर्याएको, खेतीयोग्य जमिन भासिएको, तालवण्डमा लाल रावलको र विष्णु भट्टको घर जमिन सहित भासिएको

२०७४	बाढी	वडा नं ९ गाइ बादे	अखबर धामी, हर्क बहादुर वोहरा, कालु सिंह वोहरा, देव सिंह वोहरा लगायतको ५० रोपनी खेत बगाएको र ५ वटा सिचाई कुलोमा क्षति पुगेको, रामजानकी बाल विकास केन्द्रमा क्षति पुगेको, जनज्योती मावी जोखिममा रहेको, वडा नं ८ र ९ जोड्ने भोलुङ्गे पुल जोखिममा रहेको
२०७४	बाढी	वडा नं ६ , चन्दनी, तातापानी	जनप्रतिनीधी नर बहादुर धामीको मृत्यु भएको, साधनी खोलाले प्रेम बहादुर बुढाको मृत्यु भएको, तातापानी क्षेत्रमा वर्षेनी महाकाली नदी कटानको समस्या
२०७२	बाढी	वडा नं. ४	१ जनाको मृत्यु भएको , १ जना विद्यार्थीको मृत्यु भएको
२०७३	बाढी	वडा नं ६ , सिसमजला, वराला	शिव मन्दिर र पुर्णागिरी मन्दिर बाढीको जोखिममा रहेको तथा १२ परिवार विस्थापित हुन सक्ने, वरालीमा सिचाइ कुलो नष्ट भएको
२०७३	बाढी	वडा नं ९	गौरी सिंह धामीको मृत्यु भएको, विराल खोलाले प्रत्येक वर्ष क्षति गर्दै आएको, काठेपुल बगाएको
प्रत्येक वर्ष	बाढी	वडा नं. ११ प्याउली बण्ड देखि सिमल बण्ड सम्म	६ विगा भन्दा बढी जमिन बगाई सकेको, वगाउने क्रम प्रत्येक वर्ष जारी रहेको
२०७३	बाढी	वडा नं १० लामिजला, वागवली, सिकथली	तुलमान धामीको मृत्यु तथा ५ रोपनी जमिन बगरमा परिवर्तन भएको, वागवली र सिकथलीमा खहरेखोलाले सिचाई कुलो भत्काएको
२०७१	बाढी	वडा नं ९	अर्जुन धामीको मृत्यु भएको
२०७०	बाढी	वडा नं ६: तातापानी, गुण्डीगडा, बाजुरा टोल,	९० रोपनी जमिनमा लगाएको अन्न वाली बगाएको, २ वटा मन्दिर, सिचाई योजना को ३०० मिट पाइप बगाएको, प्रत्येक वर्ष तातापानीमा कटानको जोखिम बढेको
२०७१	बाढी	वडा नं ५: घट्टेप्लाट, परिगाउँ ,भट्टराई टोल, मगर टोल, घाणीघाँच, ठकुरी टोल, बिष्ट टोल, शिवधाम टोल, लामीखाली टोल, थवाल टोल, गोठान टोल	रिखुनखोलामा बाढी आउँदा १ जनाको मृत्यु भएको । (सिमल्टा बस्ने ४५ वर्षिय प्रताप बिष्ट) रिखुन खोलाले १७ परिवारको ६५ रोपनी खेत बगाएको । १३ वटा खानेपानीका मुहानमा क्षति भएको पाईप र ईन्टेक बगाएको । बसगोईरा -रंगुन- बहादुरे थान बजार हुँदै महाकाली नदि किनार परशुरामधाम कटानको जोखिममा रहेको छ ।
२०७१	बाढी	वडा नं १, कलौना खोला	रतिराम कामीको ५ रोपनी खेत बगाएको, कलौना खोलाले प्रताप धामीको घर पुर्ण रुपमा क्षति भएको
२०७०	बाढी	वडा नं २ किरोड गाउँ, कटाउजी, गोगन	किरोड गाउँको खेत बगाएको, चन्द्र व. वोहोराको र देगडामा श्याम वोहोराको २ रोपनी खेत बगाएको, खानेपानी ईन्टेकमा क्षति, २०६२ सालदेखि बाढीले निरन्तर मुलहरु क्षति गर्दै आएको
निरन्तर प्रत्येक वर्ष	बाढी	वडा नं ३ पुरै, भतगाड, सिमलटा, शिर्ष	भागेश्वर मावि लगायत बाकी स्कुल, बजार, टोल वस्ती, सुन्दरपुरमा खानेपानी ईन्टेक जोखिममा, भागेश्वर मा.वि.को खानेपानीको ईन्टेक पुरिएर अवरुद्ध भएको (शौचालय समेत अवरुद्ध), कोईराली पाताल खानेपानी पाईप नष्ट भएको, जनज्योती प्रावी पहिरोको जोखिममा रहेको, सिमल्टा हाईड्रोलिक खानेपानी जोखिममा, शिर्ष बुंग कृषि सडक अवरुद्ध भएको , तल्लो शिर्ष रनकुजी मन्दिर बगाएको, शिर्ष गाडको कटानबाट तोडिन्ना वगरखेत, लोपा, जोगिजला, परिखेत ,शिर्ष वेलतडा, तल्लो शिर्षमा खेतियोग्य जमिन (१०५० रोपनी) जमिन लगायत ३०० परिवार जोखिममा रहेको

२०६८	बाढी	वडा नं ६: तातापानी, गुण्डीगडा, बाजुरा टोल,	१ करोड २५ लाख बराबरको ग्यविन वाल बगाएको, ११ लाख बराबरको बासको जालि बगाएको,
२०६८	बाढी	वडा नं ६: सरकौडा, मिसिनजला, कृणा, भुरकुण्डा, छेला, खालीगडा, कटाली,	२५ विघा जमिन, कवुलियत वनमा लगाएका ४०० विरुवा नष्ट, सिचाइको २०० मिटर पाइप नष्ट भएको, भरकुण्डा मिसिनजला कराली सम्म ६० विगाह जमिन बगाएको, सिमलखेतमा ४५ घर विस्थापित भएको, मालुखोला देखि छेला सम्म महाकाली किनारको २५ विघा जमिन बगाएको, ६० विघामा रहेको (सामुदायिक तथा राष्ट्रिय वनक्षेत्रमा) ३५० वटा रुखहरु समेत बगाएको, साँदनी खोलाले सिद्धनाथ उमाविको चन्द्रनीको २ विघा जमिन बगाएको, चारवटा भवन भत्केर फर्निचर सहित पुरीएको, साँदनी खोला ४ रोपनी जमिन बगाएको, आमपानी खोलाले २ रोपनी जमिन पाटेको केलाघाडी खोलाले ३ विघा जमिन राभेको, प्रत्येक वर्ष राभने गरेको, खानेपानी को मुहान दबाएको, खानेपानीको संकट भएको, राक्षस खोलाले चन्द्रनिमा २ विघा, वण्डमा ९ विघा जमिन राभेको र प्रत्येक वर्ष बगाउने गरेका
२०६८	बाढी	वडा नं १ टुडेला, चोकडे र कोलखाना	टुडेला खहरेखोलाले प्रत्येक वर्ष कटान गर्ने गरेको , ऐलानी खहरेखोलाले प्रत्येक वर्ष कटान गर्ने गरेको साथै चोकडेदेखि कोलखानसम्म वर्षेनी कटान हुने गरेको छ ।
२०६६	बाढी	वडा नं १ कलेना , मकला, मनगडा, मलिनि ,जौखेत, गेरडी, अचलशैन, गनगडे, स्यालकोट, चोकडे, सलौन, टुडेला	सलौन, टुडेला खानेपानी योजनाको मुहान, इन्टेक सहित पाईप बगाएको, इश्वरी साउँदको ८ रोपनी खेत बगाएको, मोति गिरीको ७ रोपनी जमिन बगाएको, अर्जुन कार्कीको ३ विघा जमिन र १ घर बगाएको, नरुवा पार्कीको १ घर सहित ८ रोपनी जमिन बगाएको, मान बहादुर ठगुन्नाको ४ रोपनी खेत बगाएको, धनजित बोहराको ६ रोपनी खेत बगाएको, शिविराम विकको कलेना खोलाले ६ विघा जमिन बगाएको
२०६४-२०६६	बाढी	वडा नं २: खसरबाटा, हरडा, करनतोला	लदौलीमा ११ जना र रौट्यानीमा ५ जना पहिरोले च्यापीएर मरेको ।२ घर लदौलीमा बगाएको, १ घर तोलीमा बगाएको, पाँच पवारको २०/२५ रोपनी खेत बगाएको, ७०-८० परिवारको ४५० रोपनी खेत बगिसकेको, १४-१५ घर बगेको, ७ वटा बस्तीहरु पहिरोको उच्च जोखिममा रहेका छन् ,खहरेखोलाले वर्षेनी खेतीयोग्य जमिन कटान र भरान गर्दै आएको छ ।
२०६६	बाढी	वडा नं ३: सिमल, खलतल, भिरकोट, मार्कु, थपला, जुरखान	५०/६० परिवारको ७० रोपनी खेतियोग्य जमिन बगाएको, ३ वटा खानेपानी योजनाका इन्टेक सहित १५० मिटर पाईप बगाएको ।
२०६२ सालयता	बाढी	वडा नं ३: धारासाउँ, जोगिजला	धारासाउँ खहरेखोलाले प्रत्येक वर्ष भागेश्वर माविको खेल मैदान र कक्षा कोठामा क्षति गर्ने गरेको छ, असारे खहरेखोला, बेलतडा खहरेखोला, पारीखेत खहरेखोला, गिलासपुर जोगिजला खहरेखोला ले प्रत्येक वर्ष कटान गर्ने गरेको छ ।
२०६७	बाढी	वडा नं ९: सुन्दरपुर, हटुवानी, जडाखाई, तल्लो डेवरी खोला, कुला नौला, , सेली खोला देखि कु्यापानी सम्म, नौला खोला	नौला सेली खोलाले कटान गर्दा २० वटा सिचाई कुला लाई पूर्ण क्षती पुगेका, बस्तुभाऊ र घट्ट बगाएको

२०६४	बाढी	खोल्तड,थपला,चौखी,स ल्याडी, भिरकोट,सिमल,डिक्या म,बेल्थडा,विर्ष,कमैल,ि मणा,सिमल्टा,मटेला,हा टगडा	शिर्ष गाडले २०६२ सालयता क्षति गर्दै आएको छ , १६ जना (७ महिला ९ पुरुष) को मृत्यु भएको , २५ वटा घरहरु बगाएको ,७ वटा गाईगोठ बगाएको, २ पानीमिल बगाएको ,४० वटा घट्ट बगाएको , भण्डै ५५० रोपनी खेत बगाएको , ५५० रोपनीमा लगाएको धानवाली नष्ट भएको, २ वटा जलविद्युत आयोजनाका टर्वाइन बगाएको ,विद्युत पोलहरु बगाएको, ३०० घरघुरी बिजुलीबाट बञ्चित भएको , जल मापन केन्द्रको १ केवलकार बगाएको , १२ वटा खानेपानी योजनाको इन्टेक सहित ७०० मिटर पाईप बगाएको, ३ वटा भो.पु. र ९ वटा काठेपुल बगाएको, ८ वटा खानेपानीका धाराहरु बगेको, २५० सम्म वस्तुभाउहरु बगाएको, भागेश्वर माविको खेल मैदान राँजेको र विद्यालयका ४ कोठामा बाढी पस्दा विद्यालयको भवन भत्कीएको, शिर्ष बजारमा रहेका ८ वटा पसलहरुलाई बगाएको
२०६४	बाढी	वडा नं ९	७ परिवार विस्तापित भएका र खेती योग्य जमिन क्षती भएको भोलुंगेपुल जोखिम पूर्ण अवस्थामा रहेको
२०६४	बाढी	वडा नं ६: तातापानी, गुण्डीगडा, बाजुरा टोल,	२८ परिवारको ८४ रोपनी खेती योग्य जमिन बगाएको, उक्त जमिनमा लागाएको अन्नवालि समेत बगाएको, महाकाली नदी साँदनि खोलाले काटदा २८ परिवारको खेती योग्य जमिन (१४ विघा जमिन, गौचर, खैरनिजला मा ५० हेक्टर) बगाएको, १४ विघा खेतमा लगाएकोधान, लिखु, मकै, कोदो, वदाम, हलेदो बगाएको अन्दाजी १० लाख बराबरको नोक्सानी भएको
२०६४	बाढी	वडा नं. ४ रातमाटी खोला, कटाल,	घरमा भएका भाँडाकँडा समेत बगाएर लगेको, ४ वटा पानीका मुहान दबिएको, रातामाटी खहरेखोलालाले बर्षेनी कटान गर्ने गरेको, १२ परिवारको ३६ रोपनी खेत बगाएको ।
२०६४	बाढी	वडा नं ३	८० परिवारको २०० रोपनी खेतीयोग्य जमिन बगाएको, २०० रोपनीमा लगाएको धानवाली ,मकैवाली बगाएको र १७/१८ वटा वस्तुभाउ बगाएको ।
२०६३	बाढी	वडा नं ६: वेतरानी खोला, छेला, वण्ड	१०० वटा जाली र १० विघामा लगाएको अन्न वाली बगाएको, महाकाली नदीले ८ विगाहा जमिन कटान गरेको, डणौ खालाले ३ वटा र वेतरानी खोलाले २ वटा पानीको मुहान पुरेको, कुणामा डणौ खोला र वोगटी खोलाले १० विघा जमिन राभेको र बर्षेनि जोगबुडा साइनी सडक खण्ड कुणामा अवरुद्ध हुने गरेको
२०६३,	बाढी	वडा नं ११	२ विगा जमिन र सिचाई कुलो बगाएको, प्रत्येक वर्ष जमिन कटान गरेको, जमिन घट्टै गएको, सिचाई गर्न गाह्रो भएको
२०६३	बाढी	वडा नं १२: स्याल चौडा देखि पुन्तुरा सम्म	पानीको मुहान दब्बीएका, १० वटा भन्दा बढी गोठ बगाएको, प्रत्येक वर्ष जमिन कटानका कारण खेती योग्य जमिन बगरमा परिणत हुदै गएको
२०६२	बाढी	वडा नं १	कलेनाखोला देखि सलौन पुलसम्म कटानको जोखिम रहेको , ६ वटा काठेपुल बगाएको, कलेना खेलामा बाढी आउँदा ४ वटा घर बगेको, ९० परिवारको ७० विघा खेतियोग्य जमिन बगाएको, ९ वटा घट्ट बगाएको, भोगे चुनाराको गाईगोठ बगाएको , ४ वटा गाई बगाएको, ६ वटा सिंचाई कुलाहरु बगाएको, भागेश्वर मावि सलौन कटानको जोखिममा रहेको

२०६२	बाढी	वडा नं २	१६ जनाको मृत्यु भएको, ५ घर बगाएको, ५ गाईगोठ बगाएको, ५० गाईबस्तु बगाएको, घरमा भएको अन्नपात बगाएको, नगद,जिन्सी समानहरु बगाएको, १७५ रोपनीमा लगाएको अन्नवाली-धान मकै) बगाएको, १३ वटा काठेपुल बगाएको, ८ वटा खानेपानी तथा सिंचाई योजनाका ढाण (मुहान) बगाएको, १३ घट्ट र घट्टका ढाण बगाएको
२०६२	बाढी	वडा नं. ४ कटाल,	२३० रोपनीमा लगाएको धानवाली समेत नष्ट भएको, ५ वटा खानेपानीका मुहान बगाएको र खानेपानीका संकट भएको साथै २४ परिवारको ३५ वटा बस्तुभाउ बगाएको ।
२०६२	बाढी	वडा नं ५: घट्टेप्लाट, परिगाउँ, भट्टराई टोल, मगर टोल, घाणीघाँच, ठकुरी टोल, बिष्ट टोल, शिवधाम टोल, लामीखाली टोल, थ्वाल टोल, गोठान टोल	८० परिवारको १६५ रोपनी खेतीयोग्य र धानवाली नष्ट भएको, अपर परिगाउँ सिंघाई योजनाको नहर बगाएको, परिगाउँ सिंचाई नहर बगाएको, बहादुरे खोलाले ८० परिवारको १५० रोपनी खेतीयोग्य जमिन बगाएको, घाणीघाँचतिर खहरेखोलाले १४० रोपनी खेतीयोग्य जमिन राँजेको, ५ परिवारको घर बगाएको, खहरेखोलाले बहादुरे न्वालो पुरिएको र पिपल चौतारी खहरे खोलाले १५ परिवारको ३५ रोपनी जग्गा कटान गरेको ।
२०४२ असोज ४ गते	बाढी	वडा नं ५	बहादुरेदेखि परशुराम सम्म (रंगुन नदि किनारमा रहेको) १४० परिवारको ३०० रोपनी खेतीयोग्य जमिन धानवाली नष्ट भएको । धानका कृन्तूहरु बगाएको । घाणीघाँचमा खहरेखोलाले ३० परिवारको १२० रोपनी खेत राँजेको ।
२०६२ साल देखि निरन्तर	बाढी	वडा नं ५	बहादुरे खहरेखोला, भट्टराईटोल खहरेखोला, खुटकुंडी खहरेखोला, सिद्धखहरेखोला, रिखुनखोला, आमखोला ले प्रत्येक वर्ष कटान गर्ने गरेको
२०३८ देखि हाल सम्म २०६३ मा ठूलो बाढी आएको	बाढी	वडा नं ६:सिमलखेत, वण्डजाला, रामपुर, लामिगडा, दमाड, तालिगडा,	रंगुनखोलाले हाल सम्म ४० जना वगाईसकेको, २०६३ मा आएको बाढीले २०० वटा घर गोठ,आठ कोठे विद्यालय भवन, २ वटा सामुदायिक भवन, १ मन्दिर, ७ वटा पसल, ११ धारा र १८२ रोपनी खेती योग्य जमिन बगाएको, खयरजालो २०० हेक्टर जमिन र त्यमा भएका सिमल, खयर जामुन का रुखहरु बगाएको र बगरमा परीणत गरेको, २ वटा कबुलियति वन बगाएको, भास्कर खोलाले ११ परिवारको घर जमिन बगाएको पूर्या क्षती गरेको, भास्कर खोलाले जोगबुडा सोदनी सहक खण्ड ५०० मिटर समेत अवरुद्ध गरेको, गौरी खहरे खोलाले १६ परिवारको जमिन राजेको २ पानीका मुहान सुकाएको, सिद्ध खहरे खोलाले २०० परिवारको घर भत्काएको, ५०० मिटर खानेपानी बगाएको, सिद्धनाथ मन्दिर, सार्वजनिक भवन र २ वटा खोपमनीको मूहान पुरेको, सिद्धनाथ खोलाले प्रत्येक वर्ष जोगबुडा सादनी सडक खण्ड अवरुद्ध गर्ने गरेको र मलेता खोलाले २० परिवारको घरगोठ बगाएको, २०० रोपनी खेत पुरेको, र प्रत्येक वर्ष जोगबुडा सादनी सडक खण्ड अवरुद्ध गर्ने गरेको, २ वटा खानेपानी र पाइप बगाएको
२०४० देखि अहिले सम्म	बाढी	वडा नं ६: सरकौडा, मिसिनजला, कुणा, भुरकुण्डा, छेला, खालीगडा, कटाली,	सरकौडा देखि मिसिनजला सम्म प्रेक वर्ष बटान हुने गरेको, भुरकुण्डामा ४ परिवार विस्थापित, २७ परिवारको ३५ विगा जमिन अन्नवाली सहित कटान भई सकेको, भुरकुण्डा खालीगडामा हावाले कटान हुने गरेको, सिसयजलामा १० परिवार विस्थापित, ४ मन्दिर, १ पसल बगाएको,

२०४० साल देखि निरन्तर	बाढी	वडा नं ६: तातापानी, गुण्डीगडा, बाजुरा टोल,	तातापानीमा २५ वटा घर, १०० विघा जमिन र लगाएको धानवाली समेत बगेको, १ कुलो २ घट्ट, खानेपानी मूल समेत बगाएको, २५ वटा गौसाला बगेको १२ परिवार विस्थापित भएको, १०० हेक्टर जंगल वगरमा परिणत भएको, ३ वटा घट्ट, १ पसल, १ घर, २ गौसाला बगाएको
२०४० साल देखि निरन्तर	बाढी	वडा नं ६: सरकौडा	१५ परिवारको १५० रोपनी जमिन बगाएको, ३० वर्षको हरी अधिकारी को मृत्यु भएको, २१ परिवार विस्थापित भई सकेको, ३२ परिवार जोखिममा रहेको, ६० विगा जमिन बगाई सकेको, ४० बाखा, ३० गाई, ६ भैसी बगाएको, खाद्यान्न संकट भएको, खानेपानीका २ वटा मुहान दिएको, पुरिएको, ७ वटा मौरीघार, १० वटा वुंगुर बगाएको, ३०० टन धान बगाएको, सामुदायिक वन को केहि भाग कटान गरेको र रोगको संक्रमण बढेको, भाडपखाला आदी समस्या देखिएको आर्थिक संकट बढेका कामको खोजीमा विदेशिनेको संख्या बढेको
२०६२	बाढी	वडा नं ८: करेनी, धुनके, जमरानी, ऐडुडगा, पुरापानी, जमरपानी, कफलगौरा, साङ्खोला, गैरीगाउ, करानी, डेवरी	४ घर भत्केर पूण क्षती भएको, ६ घर भत्कीएका, धनुकेमा ३० घर धुरी खहरेखोलाको पूण जोखिममा रहेका, १८रोपनी खेत बगाएको, खोलाको पुल जोखिममा रहेको,
२०६२	बाढी	वडा नं ९: सुन्दरपुर, हटुवानी, जडाखाई, तल्लो डेवरी खोला, कुला नौला, , सेली खोला देखि क्यापानी सम्म, नौला खोला	हटुवानी साबमा पहिरो जादां ४ हेक्टरमा बनमा बोट, विरुवा पुरै क्षती भएको
२०६१, प्रत्येक वर्ष	बाढी	वडा नं १०: पुरन पानी खोला, वेलडाडी टुप्पो देखि तल सम्म, गैरी गाउं खोला, सेला खोला, गुईखोला,	२ जनाको मृत्यु, १ जना घाईते, ५ विगा जमिन बगाएको, ५ जोडा गाई, गोरु, भौसी, बाखा बगाएको, घर जमिन राभेको, जमिन प्रत्येक वर्ष कटानी हुदै गरेको, पुल बगाउदा १२ वडालाई हिडुल गर्न अष्टेरो परेको, ठाउंठाउंमा जमिन चर्केको
२०७८ कार्तिक	पहिरो	परशुराम न.पा. भरी	परशुराम न.पा. भरी धानवाली साथै तरकारी वाली पूण नष्ट, पहिरोका कारण सम्पूर्ण ग्रामिण सडकहरु पूण क्षती, अन्वाली लगाएका खेत कान्लाहरु भत्कीएर लाखौंको खाद्यान्न वालीमा क्षती
२०७५	पहिरो	वडा नं १ पोलखान, सलौना, गेरेडे	पोलखानमा पहिरोले ५ घर पुर्ण रुपमा क्षति, टोलनै जोखिममा रहेको, सलौना र गेरेडे गाउं बाढी र पहिरोको क्षति, सालकोट, चुन पोखरा, पोलखान, पाथी र टुडेला वस्ती पहिरोको जोखिममा र मनगडा, मलौनी वस्ती बाढीको जोखिममा
२०७५	पहिरो	वडा नं ३ लोपा, चौड, तोली	राम सिंह पलालको घर र ३ रोपनीको वाली, नष्ट, १० घन मिटरको सिचाई पोखरी नष्ट भएको, खानेपानीको डिक्स पुरिएको, चौड तोलीमा खानेपानी तथा बाटो नष्ट भएको, तोडिन्ना र जोगबुढा जाने सडक अवरुद्ध भएको
२०७५	पहिरो	वडा नं ४ (रतिरोडा खहरे, दुंगल खोला, रातामाटी खोला, रन्यौडा खोला, गोजा खोला, भिम खोला, कालिका मुल खोला)	खानेपानीको मुल तथा २००० रोपनी जमिन कटान तथा पुरान गर्दै आएको, रंगुन भिर तिर वर्षेनी कटान हुदै आएको, रातो माटोको खहरेले गर्दा कटान तथा जमिन पुरिदै आएको

२०७५	पहिरो	वडा नं ६ रामपुर	भाने सार्कीको घर क्षति भएको
२०७५	पहिरो	वडा नं ९ सेलेगडा, जफती बजार, कुवापानी, पुन्तरा	सेलेगडा बस्ती , जफती बजार, कुवापानी पुन्तरा सम्मको वस्ती जोखिममा रहेको
२०७५	पहिरो	वडा नं १० ठकानी, मल्लो सालघाडी	प्रेम ब. वोहराको घर भत्किएको, सित्तौली खोला र साखा सिचाई कुलो नष्ट भएको
२०७५	पहिरो	वडा नं ११ सिमलवण्ड	वृक्षारोपणमा क्षति पुऱ्याएको, प्याउली वण्ड र डाइनी वण्ड खोलामा अत्याधिक समस्या, २०५९ सालदेखी साघुरेमा निरन्तर भु क्षय गर्ने गरेको
२०७४	पहिरो	वडा नं ३ भतगाड	कालीढुंगा जाने बाटा नष्ट भएको भतगाड खा.पा. योजना पुऱिएको, आमडाली खानेपानीको ५० मिटर ईन्टेक पाइप नष्ट भएको
२०७३	पहिरो	वडा नं ११ गैरिपाताल	धवल सिंह भाटको घर पुऱिएको
२०७०	पहिरो	वडा नं ११ चौखाम	चौखाममा जयराम भाटको जमिन भासिएको, प्यारु धामीको ८ रोपनी जमिन भासिएको
२०६३, २०७० असोज २ गते	पहिरो	वडा नं १०: कुमुल्या, पुन्तरा खोला	४ विगाहा जमिन बगाएर नष्ट, ४ घर पुऱिएको, हर्क बहादुर ठगुन्ना बाढीले बगाएर वेपत्ता भएको,
निरन्तर प्रत्येक वर्ष	पहिरो	वडा नं ७	खुरिया, खुम्तीगडा, वसेनी, गैरीखाना, काजीगडा , रतिगडा, पिपलवोट, रैचेनी र कुसान वस्तीहरु प्रत्येक वर्ष पहिरोको जोखिममा रहेको
२०६६ देखि निरन्तर	पहिरो	वडा नं ८ का खहरे खोलाहरु	डेवरी खोलाले उत्तम धामीको घर देखि प्रेम धामीको घर सम्म कटान गर्दै आएको, ४५ रोपनी खेती योग्य जमिन कटानी गरेको, वैजनाथ माविमा पनि प्रत्येक वर्ष क्षती गर्ने गरेको र सानखोलाले खेती योग्य जमिन बगाएको
२०६७	पहिरो	वडा नं ११ कराली, सलेता, एकलेगडा, ठुलो पाताली	करालीमा २०६७ मा विर विष्टको घर खेत पुऱिएको, सिस्ने वस्तीमा विरभान महराको घर, सलेतामा पम्फा ओखेडाको घर जमिन, एकलेगडा धौल सिंह महरको घर खेत, ठुलो पातालीमा माधिराम लोहारको १ रोपनी, डम्मर महरको ०.५ रोपनी, जमिनमा क्षति पुगेको
२०६२, २०६३	पहिरो	वडा नं ११ पलाडी	पलाडी नयागडामा दल बहादुर महराको ५ रोपनी जमिन भासिएको
२०६३ देखि निरन्तर	पहिरो	वडा नं ११: शैलेश्वर सा.ब. , कराली, सिमलवण्ड, तालवन्द, अमिखोपा	सामुदायिक बनमा समेत क्षती पुगेको, जंगलका रुखहरु समेत बगाएको, खेती योग्य जमिन बगरमा परीणत भएको घासबारी दबिबिएको, सिद्ध भगवती खानेपानी मुहान दबिबिएको, पानी सुकेको, १८ लाख बराबरको क्षती, भट्यानीमा १० विगा जमिन बगाएको, ४ वटा बस्ती नजिक पहिरो गई जोखिममा रहेका
प्रत्येक वर्ष	पहिरो	वडा नं १२: लाल ढुङ्गा देखि धाडी टोल ,पुन्तरा	खेती योग्य जमिन कटानी गरेको र बगरमा परीणित हुदै गएको, खाद्यान्न उत्पादन घटदै गएको, वर्षा याममा त्रास हुने गरेको, प्रत्येक वर्ष क्षती हुने गरेको
२०६३	पहिरो	वडा नं ७	१ घर पुऱिएको, ५ घर जोखिममा रहेको, ५ विगा जमिन बगेर नष्ट भएको, ७ जनाको बगाएर मृत्यु भएको र ३० घर बाढीको जोखिममा रहेको, खाद्यान्न उत्पादनमा कमी भएको

२०६६	पहिरो	वडा नं ३: मार्का, तोडिन्ना, लोपा, चौड, खोल्टड, थपला, चौखी, सल्याडी, भिरकोट, सिमल ।	२ वटा खानेपानी योजनको इन्टेक र पाईप बगाएको, विभिन्न स्थानमा रहेका ८ वटा स्थानमा रहेका खानेपानी योजनाको ८ वटा इन्टेक र ६५० मिटर पाईप बगाएको, गौतडी बस्ती (मार्कु) लोपा पहिरोको जोखिममा
२०६२	पहिरो	वडा नं ३: तोडिन्ना, मार्कु, चाखी, लोपा	मान बहादुर धामीको घरको आगनबाट पहिरो जाँदा घर भन्दा तल रहेको ६ रोपनी जग्गा पहिरोले लगेको, ४ वटा घट्ट पुरिएको, बसौटी जाने बाटो अवरुद्ध भएको, ५ वटा खानेपानीका मुहान पुरीएका, भागेश्वर माविमा पहिरोले कक्षाकोठामा क्षति पुऱ्याएको । कक्षा कोठामा माटो पानीले पुरिएको, सिद्धनाथ प्राविको खेलकुद मैदानमा माथिबाट पहिरोले पटानी गरेको
२०६२	पहिरो	वडा नं १: गनगडे, स्यालकोट, कलेना, बोडा	बिर्ख बहादुर गुरधामको घर पहिरोले पुरेको । महावीर कार्कीको घरको आगनबाट पहिरो गएको र घर जोखिममा रहेको, समैजी प्रावि कलेना पहिरोको जोखिममा रहेको, कलेनामा ८ वटा खानेपानीका मुहानहरु दबिएको, कैलापाल मावि बोडा पहिरोको जोखिममा रहेको ।
२०७५	आगलागी	वडा नं १	जयलाल ठगुन्नाको घर जलेर नष्ट भएको, सामुदायिक वनहरुमा प्रत्येक वर्ष लाग्ने
२०७३, ७४	आगलागी	वडा नं २ कटाउजी	देव वोहरा र रतन साउदको घर जलेर नष्ट
२०६७	आगलागी	वडा नं ३: मार्कु, थापला	थापलामा पुनी सार्की र थापला धने साँउदको र मार्कु उजले धामीको घर पूर्ण क्षती
२०७४	आगलागी	वडा नं ३ चाखि	आधुनिक घट्ट आगलागी भई नष्ट भएको
प्रत्येक वर्ष सामुदायिक वनमा)	आगलागी	परशुराम न.पा. भरी	सामुदायिक वनरुमा प्रत्येक वर्ष आगलागी हुने गरेको साना साना बोटबिरुवाहरु जलेर नष्ट हुने गरेका छन्, वातावरण प्रदुषण हुने गरेको छ, बन्यजन्तुका बासस्थान लोप हुने गरेका छन्, घासपातमा कमी हुँदै आएको छ । काठ, दाउरामा कमी हुँदै आएको छ र बन्यजन्तु तथा पशुपक्षीहरु जलेर मर्ने गरेका छन् र सास फेर्न समस्या भएको छ ।
२०६८	आगलागी	वडा नं ५	जनक चन्दक, धोज भट्टराई, लोग सिंह महताको घरमा पूर्ण क्षती
२०७५	आगलागी	वडा नं ५	पशुपति भट्टराई र उजले लुहारको घर नष्ट भएको
२०७५	आगलागी	वडा नं ६ तातापानी	खडक सिंह खडकाको तातापानीमा रहेको पसल पुर्ण रुपमा खरानीमा परिणत भएको
२०७४	आगलागी	वडा नं ७	गगन बहादुर सिंह, कर्ण बहादुर धानुक, भानी चुनारा, विरमान चुनारा, जयराज जोशी, करे धामी, दिल बहादुर धामी, कृष्णदत्त भट लगायतको घरहरुमा आगलागीको कारण क्षति भएको
२०७४	आगलागी	वडा नं ८	प्रेम धामीको घर जलेर नष्ट भएको
प्रत्येक वर्ष	आगलागी	वडा नं .८,	१२ वटा सामुदायिक वन रहेका बोट विरुवा, जंगली जनावर लोप भएका, घास दाउराको समस्या, पनीका मुहान घट्टै गएका
२०७२, २०७३	आगलागी	वडा नं .९, कृयापनी, गाइबादे	कृष्ण दमाईको घर पूर्ण नष्ट
२०७४	आगलागी	वडा नं १० ठकानी	मानमती ठागाँको घरमा आगलागी भई घरभित्र रहेका सामग्री नष्ट भएका
२०६८,	आगलागी	वडा नं .१०,	मान बहादुर विष्टको घर जलेर नष्ट
२०७५	आगलागी	वडा नं ११ कराली	नर बहादुर महाराको २०७४ सालमा घर र २०७५ सालमा बाखा खोरमा क्षति

२०६२	आगलागी	वडा नं .११, नराङ्ग	१ घर र घर भित्रका पुरै सामग्री जलेर नष्ट, ५ लाख बराबरको क्षती
२०६८	आगलागी	वडा नं .११, एकलेगडा, पलाडी, तालवण्ड	देव बहादुर महाराको २ गोरु, १ भैसी र मान्छे समेत घाइते, पलाडी मा उजल सिंह कुवरको घर नष्ट, सोलार, सुन अन्न लत्ता कपडा नष्ट, करालीमा शेर ब.विष्टको अन्न लुगा कपडा सहित नगद, नरेन्द्र भटको तालवण्डमा अन्न लुगा कपडामा क्षति
२०७०	आगलागी	वडा नं .११	१ घर सहित गाई गोठ नष्ट
प्रत्येक वर्ष	आगलागी	वडा नं .११, सामुदायिक वनहरु,	सामुदायिक वनमा आगलागी हुदां जंगलमा भएको काठ जलेर नष्ट भएको र सामुदायिक वनमा प्रत्येक वर्ष आगलागिले गर्दा क्षती हुने गरेको
२०७३	आगलागी	वडा नं १२ पन्तुरा	राम कामी र काली कामीको घर जलेर नष्ट भएको
२०७५	आगलागी	वडा नं १२ तुलामाडी, पन्तुरा	भगी कामीको घरको पशु र धनजनको पुरै नष्ट भएको, राम कामीको गोठ जलेर नष्ट भएको, जोगी खडकाको घरमा आगलागी हुदा सबै सामाना तथा ५ गाईगोरुको मृत्यु भएको
प्रत्येक वर्ष	आगलागी	वडा नं .१२, का सबै सा.ब.	सामुदायिक वन आगलागी हुदां वोट विरुवा, जंगली जनावर लोप भएका, घास दाउराको समस्या, पनीका मुहान घट्टै गएका, मानव बस्तीमा समेत आगोले असर गर्ने गरेको, त्रास पुर्ण जीवन रहेको
२०६९	असिना	वडा नं १	असिनाले गहुवालीले क्षति गरी खाधान्न क्षति भएको
२०५९	असिना	वडा नं १	वडाभरी लगाएको गहुँवाली नष्ट भएको
२०७४	असिना	वडा नं २	गहुवाली फलफूल, गहु नष्ट
२०७२	असिना	वडा नं ७	वालीनालीमा क्षति भएको
२०६६	असिना	वडा नं. १०	३०० ग्राम सम्मको असिना परेको फलपुलमा आप को नोक्सान भएको, ६ जना घाइते भएको, अन्न लाएका वोटविरुवार वालीनाली हरु नष्ट
२०७५	असिना	वडा नं ११ चुरे क्षेत्र	५० प्रतिशत गहु, तरकारीमा क्षति, पातालमा सकराम लुहारको ७ बाखामा क्षति
२०७१।७२	वन्यजन्तुको आतंक	वडा नं १	५ जना घाइते र १ जनाको मृत्यु भएको
२०७४।७६	वन्यजन्तुको आतंक	वडा नं १०	वदेल र बादरले गर्दा लगाएको वालीमा क्षति हुने गरेको र चितुवाले हालसम्म ५० जति बाखा खाईसकेको
२०७५	चट्यागं	वडा नं १	धौल सिंह ठगुन्नाको ३ वटा बाखा मरेको
२०५८	चट्यागं	वडा नं २ गोगन	गगन र राम बहादुर बोहोराका १४, १५ मरेका
२०७३	चट्यागं	वडा नं. ४, पोखरी क्षेत्र	६ जना घाइते भएको
२०७५	चट्यागं	वडा नं ६ छेला कुणा वस्ती	दल बहादुर धामीको १ गाई मरेको, २ जना घाइते ७ वटा घर प्रभावित भएको, डम्बर सिंह जैशीको घर तथा कुणा सिचाई को सिचाई मिटर उडेको, चट्यांगले करेन्ट लागेर कुणामा कोपिला धामी मानसिक घाइते
२०७४	चट्यागं	वडा नं ७ साधनी टोल	साधनी टोलमा घरहरु नष्ट गरेको र मानिसहरु वेहोस भई अस्पताल पुर्याउनु परेको
२०७५	चट्यागं	वडा नं ७ साधनी टोल	गोपी लोहारको घरमा क्षति भएको
२०५६	चट्यागं	वडा नं. ९ बजाड	नेउटेधामी बजाड चट्यागंमा परेर मृत्यु भएको
२०७५	चट्यागं	वडा नं ११ सिमलवण्ड	सिमलवण्डमा जंगल र वोटविरुवामा क्षति
२०७४	चट्यागं	वडा नं १२ माभापानी	दल बहादुर राना मगरको मृत्यु

२०५५ साल देखि निरन्तर	खडेरी	वडा नं. ४	रातामाटी मुल, लटिरोडा मूल , रज्यौडा मूल , खारखोला मूल, बडेखोला मूल मा पानी कम हुँदै गएको ।
२०५५ साल देखि निरन्तर	खडेरी	वडा नं ५	७ वटा पानीका मुलहरु हराईसकेका छन् । खानेपानीको संकट हुँदै गएको छ
२०७२	खडेरी	वडा नं. ५ घट्टेप्लाट, परिगाउँ , भट्टराई टोल, मगर टोल, घाणीघाँच, ठकुरी टोल, बिष्ट टोल,	वडा नं ५ मा ठुलो खडेरी भएको । खाद्यान्न किन्नुपरेको । भोकमरी भएको । खाद्यान्न उत्पादन नभएको ।
२०७५	खडेरी	वडा नं ६ रामपुर	खानेपानीको मुल प्रभावित तथा अभाव भएको
२०५३ सालदेखि निरन्तर	खडेरी	वडा नं. ७	खाद्यान्न उत्पादनमा कमी, खानेपानीका मुहान सुक्ने गरेको, विभिन्न रोगहरुको प्रकोप बढेको, सिचाईको अभाव र बालीनालीमा विभिन्न किसिमका रोगहरु लाग्ने
२०६२ देखि निरन्तर	खडेरी	वडा नं. ७, बसन्थौटा,, कुवा, ढतीगडा, कुवा, कौडीगाउ,, भुमथला, बडडी मसाल, मसाल	खानेपानीका मुहान सुक्दै गएका, खानेपानीमा समस्या, सिचाईमा समस्या, गाई गोरुलाई समस्या, सिचाईको व्यवस्था नभएको, पानीको अभावमा चर्पिको प्रयोगमा सास्या, पानी जन्य रोगको संक्रमणमा बृद्धि
२०५५ देखि निरन्तर	खडेरी	वडा नं. ८:	खानेपानीको समस्या, सिचाईको समस्या, धानको विउ बचाउनै गाह्रो, पानीको मुहान सुक्दै गएको,
निरन्तर प्रत्येक वर्ष	खडेरी	वडा नं ९ कुवापानी, डेवरी, जपती गाँउ	मल्लो तल्लो कुवापानी , तल्लो डेवरी जपती गाउँमा खडेरीको समस्या
२०७४	हावाहुरी	वडा नं १ सलौन लगायत	भागेश्वर मावि सलौनको २ कोठे भवनमा क्षति भएको , वर्षेनी क्षति हुने गरेको
२०६१	हावाहुरी	वडा नं १: कोलखान	भागेश्वर माविको २ कोठे भवनको छाना उडाएको, भगवती प्रावि कोलखानको ५ कोठे भवनको छाना उडाएको ।
२०७४	हावाहुरी	वडा नं २	नवयुग प्रा.वि. र कैलपाल प्रा.वि.को छाना उडाएको
२०७४	हावाहुरी	वडा नं ३, मन्दरा, आमडाली, सिमल्टा	१ विद्यालय र ३ घरका छाना उठाएको
२०७४	हावाहुरी	वडा नं. ४	समैजी निमावी र कालिका प्रावीको छाना उडाएको
२०७५	हावाहुरी	वडा नं. ४	४ घरको छाना उडाएको
२०७५	हावाहुरी	वडा नं ५	३ घरको छानो उडाएको
२०६०	हावाहुरी	वडा नं. ५	फागुन देखि असार सम्म प्रत्येक वर्ष हावाहुरी चल्ने गरेको, प्रत्येक वर्ष विद्यालयका छाना उडाउने गरेका
२०६८	हावाहुरी	वडा नं. ५	भुमिराज निमाविको ४ कोठे भवनको छाना र २ घरको छाना उडाएको ।
२०७०	हावाहुरी	वडा नं. ५	भुवनेश्वरी माविको ८ कोठे र परशुराम प्राविको २ कोठे भवनको छाना उडाएको ।
२०७१	हावाहुरी	वडा नं. ५	महाकाली प्राविको २ कोठे भवनको छाना उडाएको ।
२०७३	हावाहुरी	वडा नं ६	सिद्धनाथ मन्दिरको छाना उडाएको
२०७४	हावाहुरी	वडा नं ६ रामपुर	सुकराम सुनारको घर उडाउदा वसोबास प्रभावित भएको
२०७५	हावाहुरी	वडा नं ६ सिमलखेत	सिद्धनाथ प्रा.विको छाना उडाएको

२०७४, २०७५	हावाहुरी	वडा नं ८ साइसोन	गाउँघर किल्लीकको भवन पुर्ण रुपमा क्षति र २०७५ सालमा हावाहुरीले १२ घरका छाना उडाएको
प्रत्येक वर्ष	हावाहुरी	वडा नं. ८	घरको छाना उडाएको, विद्यालयको छाना उडाएको, प्रत्येक वर्ष हावाहुरीले क्षती गरी राखेको, रुखहरु उलेर क्षती हुने गरेको
२०७५	हावाहुरी	वडा नं १०	गणेश बादीका घरको छाना उडाएको
२०७५	हावाहुरी	वडा नं २२ सिमलवण्ड, पालल, पलगाडी, कटाउजा, सलेता	दुर्गा आधारभुत विधालयको छाना फालको, सिमलवण्डमा दलित वस्तीको २०७५ जेठ मा १५ घरमा क्षति, पलगाडीमा कटाउजी र सलेतामा १२ घरमा छाना फालेको
प्रत्येक वर्ष	हावाहुरी	वडा नं. १२	घरको छाना उडाएको, विद्यालयको छाना उडाएको, प्रत्येक वर्ष हावाहुरीले क्षती गरी राखेको, रुखहरु उखलेर क्षती हुने गरेको

२.३. सम्भाव्य प्रकोप तथा सम्भावित प्रभाव क्षेत्र

परशुराम न.पा.को प्रकोप जोखिम विश्लेषणलाई हेर्दा यस नगरपालिकामा विभिन्न प्रकोपहरुको जोखिम रहेको पाईन्छ । प्रकोप स्तरिकरणका आधारमा बाढी पहिलो प्रकोप, पहिरो दास्रो, जंगली जनावर आक्रमण तेस्रो, आगलागी चौथो, र खडेरी पाचौं प्रकोपकोरुपमा पहिचान भएका छन भने यसका साथै असिना, महामारी, हावाहुरी जस्ता प्रकोपहरु पहिचान गरिएका छन । तर, नेपाल भूकम्पीय जोखिममा रहेको मुलुक भएकोले सरकारले विपद् व्यवस्थापनका कार्यक्रम तय गर्दा भूकम्पीय जोखिम व्यवस्थापनलाई पहिलो प्राथमिकता दिने निर्णय गरेकोले भूकम्प यस पालिका को विपद्को सूचीमा पनि पहिलो स्थानमा नै समेटिएको छ ।

तालिका- २ : वडाहरुको सङ्कटासन्नता स्तरीकरण

क्रसं.	प्रकोप	प्रकोपको स्तर		
		उच्च	मध्यम	न्यून
१	भूकम्प	१,२,३,४,५,६,७,८,९,१०, ११,१२		
२	बाढी	१२,४,५,६,९,१०	३,	
३	पहिरो	११,३,१,२,७,८,९	१२,४,६	५
४	आगलागी	११,२,३		
५	जंगली जनावरको आक्रमण	५,६,७,८,९,१०,११		
६	असिना	१०,११	१,२,३,४,५,६,७,८,९	१२
७	महामारी	७,८,९	१०,१,२,३	४,५,६,१२
८	हावाहुरी	११,१२,५,६,७	१,२,३,४,८,९,१०	
९	चट्याङ	१,२,३,११,८	१२,४,५,६,७	

२.४. विपद् जोखिम

भूकम्पले अहिले सम्म त्यस्तो ठूलो बिनास नगरेको भएता पनि डडेल्धुरा जिल्ला दुई वटा फल्टहरु भएको क्षेत्रमा पर्ने भएको कारण यो जिल्ला भूकम्पीय दृष्टिकोषणले पनि अति जोखिममा रहेको छ ।

यसैगरी यस नगरपालिकामा बाढीले, पहिरोले विगतका वर्षहरुमा निकै ठूलो क्षती पुगाउनुका साथै चट्यांग, आगलागी र महामारीले पनि क्षती पुगाएको कुरा ऐतीहासीक समयरेखालाई हेर्दा देखीन्छ । यसका साथै जंगल नजिक वस्ती विस्तारका कारण वन्यजन्तुले खेतीवाली नष्ट गर्ने जोखिम पनि रहदै आएकोछ ।

सुख्खा/खडेरीले गर्दा वर्षेनी अन्नवाली उत्पादनमा कमि भई रहेको जनगुनासो छ । तालतलैया हिउँदयाममा बढी सुक्दै गएको र भविष्यमा तापक्रम १.०६ देखि १.९ प्रतिशत (यदि हरितगृह ग्यास न्यूनतम उत्सर्जन भएमा) सम्म बढ्ने अनुमान गरिएकोले यस क्षेत्रमा सुख्खा/खडेरीको अवस्था भन्नु जटिल हुन सक्नेछ । तर, कति जनसंख्याका लागि खडेरीका कारण हुने विपद् पूर्वतयारी गर्नुपर्ने हुनसक्छ भन्ने आँकलन गर्न सकिने अवस्था छैन ।

२.५. पूर्वसूचना प्रणाली

यस नगरपालीभएर बस्ने ३ वटा मुख्य नदीहरु रंगुन, पन्तुरा र महाकाली नदीहरुमा पूर्वसूचना प्रणाली जडान गरीएको छ । तल्लो तटीय क्षेत्रमा बस्ने समुदायले माथिल्लो तटीय क्षेत्रमा बस्ने नदी सतह गेज रिडरलाई सिधै सम्पर्क गरीसूचना प्राप्त गर्ने गर्दछन् । यसका साथै जिल्ला आपत्कालीन कार्यसञ्चालन केन्द्र र जल तथा मौषम विज्ञान विभागको फिल्ड कार्यालय डडेल्धुराबाट बाढी र वर्षा सम्बन्धी जानकारी प्राप्त हुने गर्दछ ।

रंगुन नदीको माथिल्लो तटीय क्षेत्र कालाकोट र कैनपानी एवं महाकाली नदीको परशुराम धाममा स्वचालीत नदी अवलोकन केन्द्र स्थापना गरीनुका साथै जोगबुडा, गाईवाधे र बण्डलेमा वर्षा मापन केन्द्रको स्थापना गरी सूचना आदान प्रदान गर्ने कार्य गरीएको छ साथै यस नगरपालीको बाढी प्रभावित समुदायले पनि जिल्ला आपत्कालीन कार्यसञ्चालन केन्द्रमा सिधै सम्पर्क गरी बाढीको अवस्था सम्बन्धी सूचना लिनेदिने गर्दछन् ।

२.६. कानूनी, नीतिगत तथा संस्थागत व्यवस्था

परशुराम नगरपालिकामा स्थानीय सरकार सञ्चालन ऐन, २०७४ र विपद् जोखिम न्यूनीकरण तथा व्यवस्थापन ऐन, २०७४ (प्रथम संशोधन, २०७५) का आधारमा नगर विपद् व्यवस्थापन समिति गठन गरिएको छ । समितिमा हाल रहेका पदाधिकारीहरुको विवरण अनुसूची १ मा संलग्न गरिएको छ ।

विपद् व्यवस्थापनका कार्यहरुलाई थप सहयोग पुऱ्याउन विपद् जोखिम न्यूनीकरण तथा व्यवस्थापन ऐन, २०७६ समेत जारी गरी स्थानीय राजपत्रमा प्रकासित गरेको छ ।

नगरपालिकामा विपद् व्यवस्थापन शाखा स्थापना गरिएको छ । यसैगरी, १२ वटै वडामा वडास्तरीय विपद् व्यवस्थापन समिति गठन गरिएको छ । नगरपालिकामा विपद् व्यवस्थापन कोष स्थापना गरिएको छ ।

यस नगरपालिकास्तरमा विपद् व्यवस्थापन सम्बन्धी नीति, ऐन तथा आवश्यक मार्गदर्शनहरु बन्ने क्रममा रहेका छन् ।

२.७. विषयगत क्षेत्रहरु तथा जिम्मेवार निकाय

परशुराम नगरपालिकाले विपद् प्रतिकार्यका लागि ९ वटा विषयगत क्षेत्रहरु निर्धारण गरी कार्य समूहहरु गठन गरेको छ ।

(क) समग्र व्यवस्थापन, सूचना तथा संचार

यस विषयगतक्षेत्रले विपद्को समयमा सम्पूर्ण सरोकारवालाहरूसँग समन्वय कायम गर्ने, विपद्को अवस्था आउनसक्ने पूर्वानुमान प्राप्त भएपछि स्थानीय सञ्चार माध्यमबाट सूचना सम्प्रेषण गर्ने, नगरपालीकाको संस्थागत क्षमता विकास गर्ने, गराउनुका साथै सरकारी, निजी, एवं गैरसरकारी संस्था, स्थानीय स्वयंसेवक, सामाजिक परिचालक लगायत सम्बन्धित सबै पक्षको समन्वय र संलग्नतामा विपद् व्यवस्थापन सम्बन्धि कार्य गर्नेछ ।

(ख) खोज तथा उद्धार

प्रकोपको कारण समस्यामा परिरहेका वा घाईतेलाई उद्धार गर्ने, हराएकाहरूको खोजी गर्ने, मानिसको मृत्यु भएमा सनाखत (वा हस्तान्तरण) को लागि प्रबन्ध मिलाउने, पीडितहरूलाई राहत रकम वितरण गर्ने आदि जिम्मेवारी निर्वाह गर्नेछ।

(ग) खाद्य तथा कृषि

यस विषयगतक्षेत्रले विपद्को अवस्थामा पीडितहरूलाई तत्काल सुख्खा खानेकुरा, विस्थापित भई शिविरमा बसेकालाई चामल, दाल, नुन, तेल आदि खाद्य सामग्री उपलब्ध गराउने, पकाउनको लागि प्रबन्ध मिलाउने र कृषिक्षेत्रमा भएको क्षति विवरण तयार गर्ने आदि जिम्मेवारी निर्वाह गर्नेछ।

(घ) स्वास्थ्य तथा पोषण

यस विषयगतक्षेत्रले विपद्मा घाईते भएकाहरूको प्राथमिक उपचार गर्ने, महामारी हुनबाट बचाउने विधिहरू अवलम्बन गर्ने, शिविरमा उपचार गर्न नसकिने प्रकृतिका स्वास्थ्य समस्या भएमा विरामीलाई अस्पताल सम्म पुर्याई स्वास्थ्य उपचारको सुनिश्चितता गर्ने, बालबालिकामा पोषणको कमी भएमा त्यसबाट हुनसक्ने समयस्य बाबारे पिडित र सरोकारवालालाई सचेत गर्ने आदि जिम्मेवारी निर्वाह गर्नेछ।

(ङ) खानेपानी, सरसफाई तथा स्वच्छता प्रवर्द्धन

यस विषयगतक्षेत्रले विपद्को अवस्थामा खानेपानी आपूर्ति, प्रकोपको कारण ढलेका बोटबिरूवाहरू हटाउने, विपद्जन्य घटनाबाट सिर्जना भएका फोहोरहरू सरसफाई गर्ने, मरेका पशुपंक्षीहरूको व्यवस्थापन गर्ने, व्यक्तिगत सरसफाईको लागि स्वच्छता सम्बन्धी सरसामानहरू (जस्तै: हाईजिन किट) उपलब्ध गर्ने आदि जिम्मेवारी निर्वाह गर्नेछ।

(च) आपत्कालीन आश्रय तथा गैर-खाद्य सामग्री

यस विषयगतक्षेत्रले विपद्को कारण घरमा क्षति पुगी बस्न नसक्ने अवस्थाका पीडितहरूलाई आपत्कालीन आश्रय वा वासको लागि अस्थायी संरचना निर्माण गर्ने, पीडितहरूलाई गैर-खाद्य सामग्री वितरण आदि जिम्मेवारी निर्वाह गर्नेछ।

(छ) संरक्षण तथा सुरक्षा

यस विषयगतक्षेत्रले विपद्को समयमा महिला, गर्भवती महिला, सुत्केरी, अपाङ्गता भएका व्यक्तिहरू, शिशु, बालबालिका, बृद्धबृद्धाहरूलाई संरक्षण गर्ने, उनीहरूलाई आवश्यकता बमोजिमका सरसामानहरू (जस्तै: डिग्निटी किट) उपलब्ध गर्ने, घरपरिवारका सदस्य गुमाएकाहरू तथा विपद्का कारण त्रसित व्यक्तिहरूलाई मनोसामाजिक परामर्श सेवा दिने, हिंसामुक्त वातावरण सिर्जना गर्ने आदि जिम्मेवारी निर्वाह गर्नेछ।

(ज) आपत्कालीन शिक्षा

यस विषयगतक्षेत्रले विपद्को कारण यदि विद्यालय ३ दिन भन्दा बढी बन्द भएमा विद्यार्थीहरूलाई आपत्कालीन शिक्षाको व्यवस्था गर्ने, प्रकोपले विद्यार्थीको पठनपाठनका शैक्षिक सामग्री हराएमा सो को व्यवस्था गर्ने र विद्यालयको शिक्षण सामग्रीहरू नष्ट भएमा पुनः व्यवस्था गर्ने आदि जिम्मेवारी निर्वाह गर्नेछ ।

(झ) शीघ्र पुनर्लाभ

यस विषयगतक्षेत्रले विपद्को कारण अवरूद्ध हुन पुगेका अत्यावश्यक सेवाहरू (जस्तै: सडक, विद्युत, खानेपानी, टेलिफोन) तत्काल सुचारू गर्ने र त्यस्ता सेवा प्रदान गर्ने निकायका कार्यालयहरूमा क्षति पुगेमा वैकल्पिक व्यवस्था गर्ने आदि जिम्मेवारी निर्वाहका साथै विषेश योजना बनाई कार्यान्वयन गराउने कर्तव्यगर्नेछ ।

यी विषयगतक्षेत्र अन्तर्गतका सरोकारवाला निकाय तथा संस्थाहरूको हालको विवरण अनुसूची ३ मा दिईएको छ ।

परिच्छेद ३
सामान्य पूर्वतयारी योजना

विपद् प्रतिकार्यका कार्यहरूलाई प्रभावकारी बनाउन विषयगतक्षेत्र अनुसार सामान्य पूर्वतयारीका गतिविधिहरू निम्नानुसार योजना गरिएको छ ।

(क) समग्र व्यवस्थापन, सूचना तथा संचार क्षेत्रको सामान्य पूर्वतयारी योजना

क्र.सं.	सामान्य पूर्वतयारीका कार्यहरू	समय	स्थान	परिमाण	मुख्य जिम्मेवार निकाय, संस्था
१	विपद्को क्षति, नोक्सानी मूल्याङ्कनको लागि अनुसूची ४ मा उल्लेख भएबमोजिम सर्वेक्षण टोली गठन वा पुनर्गठन गर्ने । र आवश्यकता बमोजिम सर्वेक्षणका लागि सहायक टोलीहरू गठन गर्ने, तालिम आयोजना गर्ने ।	हरेक सिजन शुरू हुनासाथ	नगरपालीका स्तरमा र हरेक वडामा	हरेक वडामा एक र नगरस्तरमा एक	नगर विपद् व्यवस्थापन समिति, विपद् व्यवस्थापन एवं सूचना प्रविधि शाखा
२	प्रारम्भिक द्रुत लेखाजोखा, क्षति लेखाजोखा गर्न विस्तृत घरधुरी सर्वेक्षण फारम तयार गर्ने ।	चैत्र २०७८	नगरपालीका स्तरमा	३,००० प्रति	नगर विपद् व्यवस्थापन समिति, विपद् व्यवस्थापन एवं सूचना प्रविधि शाखा
३	राहत वितरणका लागि सिफारिस फारम लगायतका कागजात तयार गर्ने ।	बैशाख २०७८	नगरपालीका स्तरमा	३,००० प्रति	नगर विपद् व्यवस्थापन समिति, विपद् व्यवस्थापन एवं सूचना प्रविधि शाखा
४	विपद्को घटना हुनासाथ सम्पूर्ण क्लस्टरहरूलाई तत्काल कार्य गर्नका लागि संस्थागत संयन्त्र स्वतः परिचालित हुने मापदण्ड तयार गर्ने ।	हरेक सिजन शुरू हुनासाथ	नगरपालीका स्तरमा	हरेक वडामा एक र नगरस्तरमा एक	नगर विपद् व्यवस्थापन समिति, विपद् व्यवस्थापन एवं सूचना प्रविधि शाखा
५	विपद्को समयमा स्थानीय आसंचारका माध्यमलाई भुमीकामा आउनका लागि मापदण्ड निर्धारण गर्ने ।	बैशाख २०७८	नगरपालीका स्तरमा	नगरस्तरमा एक	नगर विपद् व्यवस्थापन समिति, विपद् व्यवस्थापन एवं सूचना प्रविधि शाखा
६	विभिन्न सरकारी, निजि, गैरसरकारी संस्था, स्थानीय स्वयंसेवक, सामाजिक अभियन्ताहरू लगायत सम्बन्धित सबै पक्षलाई विपद् व्यवस्थापनका क्षेत्रमा संलग्नता हुन समन्वय गर्ने ।	बैशाख २०७८	नगरपालीका स्तरमा र हरेक वडामा	हरेक वडामा एक र नगरस्तरमा एक	नगर विपद् व्यवस्थापन समिति, विपद् व्यवस्थापन एवं सूचना प्रविधि शाखा

७	विपद् व्यवस्थापनका सम्बन्धमा संघीय तथा प्रादेशीक कानूनको प्रतिकूल नहुने गरी नगर कार्यपालीकाले तो बमोजिमका समन्वयका कार्य गराउने ।	हरेक सिजन शुरू हुनासाथ	नगरपालीका स्तरमा	नगरस्तरमा एक	नगर विपद् व्यवस्थापन समिति, विपद् व्यवस्थापन एवं सूचना प्रविधि शाखा
---	---	------------------------	------------------	--------------	---

(ख) खोज तथा उद्धार

क्र.सं.	सामान्य पूर्वतयारीका कार्यहरू	समय	स्थान	परिमाण	मुख्य जिम्मेवार निकाय, संस्था
१	विपद्को क्षति, नोक्सानी मूल्याङ्कनको लागि अनुसूची ४ मा उल्लेख भएबमोजिम सर्वेक्षण टोली गठन वा पुनर्गठन गर्ने । र आवश्यकता बमोजिम सर्वेक्षणका लागि सहायक टोलीहरू गठन गर्ने, तालिम आयोजना गर्ने ।	हरेक सिजन शुरू हुनासाथ	नगर र हरेक वडामा	हरेक वडामा एक र नगरस्तरमा एक	नगर विपद् व्यवस्थापन समिति र ईलाका प्रहरी कार्यालय
२	प्रारम्भिक द्रुत लेखाजोखा, क्षति लेखाजोखा गर्न विस्तृत घरधुरी सर्वेक्षण फारम तयार गर्ने ।	चैत्र २०७७	नगरस्तरमा	२,००० प्रति	सामाजिक विकास शाखा
३	राहत वितरणका लागि सिफारिस फारम लगायतका कागजात तयार गर्ने ।	बैशाख २०७७	नगरस्तरमा	३,००० प्रति	विपद् व्यवस्थापन शाखा
४	प्रकोपको प्रकृति अनुसार खोज तथा उद्धारका लागि टोली गठन गर्ने, सम्बन्धित विषयको तालिम आयोजना गर्ने र परिचालन हुने प्रक्रिया निर्धारण गर्ने ।	जेठ २०७७	वडामा	हरेक वडामा एक	विपद् व्यवस्थापन शाखा र ईलाका प्रहरी कार्यालय
५	खोज तथा उद्धार सामग्रीहरू खरिद, भण्डारण, मर्मत, व्यवस्थापन गर्ने ।	निरन्तर	वडा र नगरस्तरमा	हरेक वडामा कम्तिमा एक सेट	नगर विपद् व्यवस्थापन समिति, वडा समितिहरू
६	खोज तथा उद्धारका लागि प्रयोग गर्न सकिने सवारी साधनहरू र एम्बुलेन्स, वारुणयन्त्रहरू र जे.सी.बी. तयारी अवस्थाका साथै सम्पर्क सूची तयार गर्ने ।	निरन्तर	नगरस्तरमा	२ वटा एम्बुलेन्स १ वारुणयन्त्र र २ जे.सी.बी.	विपद् व्यवस्थापन शाखा, जोगबुडा अस्पताल, स्वास्थ्य केन्द्र/शाखा
७	बाढीबाट बच्न र बचाउन सुरक्षित स्थान पहिचान	निरन्तर	वडाअनुसार	वर्षमा १ पटक	विपद् व्यवस्थापन शाखा

	र अद्यावधिक गर्न हरेक वडामा वडास्तरीयविपद् व्यवस्थापन समितिलाई अनुरोध गर्ने र सो को सूची तयार एवं अद्यावधिक गर्ने ।				
८	आपत्कालीन अवस्थामा प्रयोग गर्ने स्थलहरूको सूची राजपत्रमा प्रकाशित भएपछि आश्रयस्थलका रूपमा प्रयोग गर्न चाहिने भौतिक पूर्वाधार र सेवाहरू निर्माण, बिस्तार गर्ने	(तत्काल शुरु गर्नु पर्नेछ)	तोकिएको मापदण्ड अनुसार	एक योजना बनाएर	विपद् व्यवस्थापन शाखा
९	प्रकोपबाट समुदायलाई बचाउन आपत्कालीन आश्रय भवनहरू निर्माण गर्ने अथवा तोक्ने ।	आवश्यकता अनुसार	हरेक वडामा जोखिममा रहेका समुदाय नजिक	उच्च एवं सुरक्षित स्थानमा रहेका विद्यालयहरूलाई	नगर, सम्बन्धित वडा
१०	बाढी, पहिरो, हावाहुरी, भूकम्प, चट्याङ, आगलागी आदि प्रकोपहरूबाट समुदायमा पर्नसक्ने असर र सो बाट बच्ने उपायहरूका बारेमा जनचेतनामूलक कार्यक्रम सञ्चालन गर्ने ।	निरन्तर	नगरस्तरमा सञ्चालित एफ.एम. मार्फत	सिजन शुरू हुनुभन्दा अगावै कम्तिमा २ पटक	विपद् व्यवस्थापन शाखा, वडा कार्यालय
११	खोज तथा उद्धारलाई प्रभावकारी बनाउन प्रकोपमा आधारित कृत्रिम घटना अभ्यास गर्ने, गराउने ।	हरेक सिजन शुरू हुनुभन्दा अगाडी	वडा र नगरस्तरमा	मूख्य प्रकोपहरूमा आधारित रही हरेक वर्ष कम्तिमा १,१ पटक	नगर विपद् व्यवस्थापन समिति, सुरक्षा निकायहरू

(ख) खाद्य तथा कृषि क्षेत्रको सामान्य पूर्वतयारी योजना

क्र.सं.	सामान्य पूर्वतयारीका कार्यहरू	समय	स्थान	परिमाण	जिम्मेवार निकाय, संस्था
१	विपद्मा खाद्यान्न खरिद तथा आपूर्तिका लागि सम्भाव्य उद्योगहरू पहिचान गर्ने । साथै सहयोग लिन सकिने कार्यालय, संस्थाहरूसँग समन्वय गर्ने ।	निरन्तर	नगरस्तरमा	वर्षको १ वा २ पटक	कृषि शाखा, सम्बन्धित कार्य समूह
२	विपद्बाट प्रभावित हुनसक्ने जनसंख्याको आधारमा खाद्य सामग्री (चामल, दाल, तेल, नुन आदि) भण्डारण गर्ने ।	हरेक सिजन शुरू हुनुभन्दा अगाडी	नगरस्तरमा	वर्षको २ पटक	कृषि शाखा, सम्बन्धित कार्यसमूह

३	तयारी खानेकुराका लागि तत्काल खरिद गर्न सकिने गरी पसलहरू पहिचान गर्ने वा अनुबन्ध करार गर्ने	हरेक सिजन शुरू हुनुभन्दा अगाडी	नगरस्तरमा	कम्तिमा २ वटा ठूला पसलहरू वा उद्योग	कृषि शाखा र विषयगत क्षेत्रका सदस्यहरू
४	विपद्को समयमा खाद्य सामग्री वितरण गर्ने तौरतरिका/प्रक्रिया बारे यस विषयगत क्षेत्रका सदस्यहरू बीच छलफल तथा कृत्रिम घटना अभ्यास गर्ने ।	हरेक सिजन शुरू हुनुभन्दा अगाडी	वडास्तरमा	मुख्य प्रकोपहरू देखापर्नुभन्दा पहिले कम्तिमा १ पटक	कृषि शाखा र विषयगत क्षेत्रका सदस्यहरू

(ग) स्वस्थ तथा पोषण क्षेत्रको सामान्य पूर्वतयारी योजना

क्र.सं.	सामान्य पूर्वतयारीका कार्यहरू	समय	स्थान	परिमाण	जिम्मेवार निकाय, संस्था
१	विपद् पश्चात तत्काल देखा पर्ने स्वास्थ्य समस्या समाधानका लागि चाहिने औषधीहरू भण्डारण गर्ने ।	हरेक महिना, औषधिको गुण अनुसार	नगरस्तरमा	२००० जनाको लागि	स्वास्थ्य शाखा
२	द्रुत प्रतिकार्य टोली (Rapid Response Team-RRT) गठन गर्ने, क्षमता विकास र कार्यसूची अद्यावधिक गर्ने ।	स्वास्थ्य क्षेत्रको प्रोटोकल अनुसार	नगरस्तरमा	वर्षमा १ पटक	स्वास्थ्य शाखा, स्वास्थ्य कार्यसमूह
३	प्रतिकार्यको लागि आवश्यक दक्ष जनशक्ति तयार गर्ने ।	आवश्यकता अनुसार तत्कालै	नगरस्तरमा र वडास्तरमा	नगरस्तरमा २० जना, वडास्तरमा ६० जना (प्रत्येक १२ वडामा ५ जनाका दरले)	स्वास्थ्य शाखा, नगरपालिका
४	स्वास्थ्य सम्बन्धी शिक्षण सामग्रीको व्यवस्था तथा स्वास्थ्य शिक्षाको लागि स्वास्थ्यकर्मीको व्यवस्था गर्ने ।	नियमित	वडास्तरमा	हरेक वडामा एक जना	स्वास्थ्य शाखा र विषयगत क्षेत्रका सदस्यहरू
५	महामारी सम्बन्धी जनचेतना अभिवृद्धि कार्यक्रम सञ्चालन गर्ने ।	नियमित	हरेक वडाका जोखिमयुक्त बस्तीस्तरमा	वर्षमा कम्तिमा ३ पटक	स्वास्थ्य शाखा र विषयगत क्षेत्रका सदस्यहरू

(घ) खानेपानी, सरसफाई तथा स्वच्छता प्रवर्द्धन क्षेत्रको सामान्य पूर्वतयारी योजना

क्र.सं.	सामान्य पूर्वतयारीका कार्यहरू	समय	स्थान	परिमाण	जिम्मेवार निकाय, संस्था
१	विपद्को समयमा खानेपानी शुद्धिकरणको लागि आवश्यक पर्ने औषधिको उचित भण्डारण गर्ने ।	प्रकोप जोखिम अनुसार हरेक महिना	नगरस्तरमा	वर्षमा कम्तिमा १ पटक	नगर स्तरीय विपद् व्यवस्थापन समिती एवं खानेपानी उपभोक्ता समीतीहरु
२	सरसफाईका लागि आवश्यक पर्ने सामग्री तथा उपकरणहरू उपयुक्त ठाउँमा भण्डारण गर्ने ।	प्रकोप जोखिम अनुसार हरेक महिना	नगरस्तरमा	वर्षमा कम्तिमा १ पटक	नगर स्तरीय विपद् व्यवस्थापन समिती, खानेपानी, सरसफाई तथा स्वच्छता कार्य समूह
३	खानेपानी ओसार्ने, जम्मा गर्ने र वितरण गर्ने साधनहरू मर्मत सम्भार गर्ने ।	प्रकोप जोखिम अनुसार हरेक महिना	नगरस्तरमा	वर्षमा कम्तिमा १ पटक	नगर स्तरीय विपद् व्यवस्थापन समिती, खानेपानी, सरसफाई तथा स्वच्छता कार्य समूह
४	आपत्कालीन अवस्थामा प्रयोग गर्न सकिने खानेपानीको श्रोतहरू पहिचान र संरक्षण गर्ने ।	निरन्तर	वडा तथा समुदायस्तरमा	हरेक प्रभावित वडाहरू	नगर स्तरीय विपद् व्यवस्थापन समिती र नगरपालिकामा रहेका खानेपानीसँग सम्बन्धित निकायहरू एवं उपभोक्ता समितिहरु

(ड) आपत्कालीन आश्रय र गैर-खाद्य सामग्री क्षेत्रको सामान्य पूर्वतयारी योजना

क्र.सं.	सामान्य पूर्वतयारीका कार्यहरू	समय	स्थान	परिमाण	जिम्मेवार निकाय, संस्था
१	विपद् प्रभावितहरूको लागि अस्थायी आश्रय वा वासको व्यवस्था गर्न आवश्यक सरसामान तथा औजारहरूको बन्दोबस्ती गर्ने ।	हरेक सिजन शुरू हुनुभन्दा अगाडी	सबै वडामा	१ हजार परिवारका लागि	भौतिक पूर्वाधार शाखा, नेपाल रेडक्रस सोसाइटी
२	आपत्कालीन अवस्था आईपरेमा तुरुन्त खरिद गर्न सकिने गरी अनुबन्ध करार गर्ने ।		थोक विक्रेता, जोगबुडा	१ हजार परिवारका लागि	भौतिक पूर्वाधार शाखा, नेपाल रेडक्रस सोसाइटी
३	अस्थायी आश्रय स्थल बनाउन सुविधायुक्त खुला क्षेत्रको व्यवस्था र उचित संरक्षण गर्ने ।	निरन्तर	सबै वडामा	१ हजार परिवारका लागि	भौतिक पूर्वाधार शाखा, नेपाल रेडक्रस सोसाइटी र सम्बन्धित वडा
४	गैर-खाद्य सामग्री सेटहरू भण्डारण गर्ने ।	निरन्तर	नगरका गोदाम घर (Warehouse)	कम्तिमा १ हजार परिवारका लागि	भौतिक पूर्वाधार शाखा, नेपाल रेडक्रस सोसाइटी जोगबुडा शाखा
५	विपद् प्रभावित स्थान वा शिविर खडा गर्नुपर्ने स्थान	निरन्तर	नगरस्तरमा	वर्षमा कम्तिमा १	विषयगत क्षेत्रका सदस्यहरू

	सम्म सरसामान तथा औजारहरू लैजान सवारी साधनको व्यवस्था गर्ने ।			पटक	
६	अस्थायी आश्रय वा वास निर्माणको लागि टोली गठन गर्ने र दक्षता अभिवृद्धिका लागि कृत्रिम घटना अभ्यास गर्ने ।	हरेक सिजन शुरू हुनुभन्दा अगाडी	वडास्तरमा	हरेक वडामा	विषयगत क्षेत्रका सदस्यहरू

(च) संरक्षण तथा सुरक्षा क्षेत्रको सामान्य पूर्वतयारी योजना

क्र.सं.	सामान्य पूर्वतयारीका कार्यहरू	समय	स्थान	परिमाण	जिम्मेवार निकाय, संस्था
१	महिला, बालबालिका, अपाङ्गता भएका व्यक्ति र ज्येष्ठ नागरिकको संरक्षणका तरिकाहरू बारे जानकारी पुस्तिका तयार एवं प्रकाशन गर्ने ।	निरन्तर	नगरपालिका	कम्तिमा ५०० प्रति	महिला विकास शाखा, परशुराम नगरपालिका
२	विपद्को समयका लागि अत्यावश्यक सेवाका लागि चाहिने सामग्रीहरू (जस्तै: डिग्निटि किट) खरिद, जाहो गरी भण्डारण गर्ने ।	निरन्तर	नगरपालीकामा रहेको नेपाल रेडक्रसको गोदाम घर(Warehouse)	२५०० वटा	संरक्षण तथा सुरक्षा विषयगतक्षेत्रका सदस्यहरू
३	उमेर, शारीरिक अवस्था, अपाङ्गता अनुसार गरिनुपर्ने सेवा सहयोगका लागि प्रोटोकल तयार गर्ने र लागू गर्ने ।	तत्काल	नगरपालिका	१ पटक	महिला विकास शाखा र नेपाल रेडक्रस सोसाइटी
४	विद्यालयका शिक्षकहरू र महिला स्वास्थ्य स्वयंसेविकालाई आधारभूत मनोसामाजिक परामर्श तालिम दिने ।	निरन्तर	वडास्तरमा	१ विद्यालयबाट १ जना, वडामा २ जना महिला स्वास्थ्य स्वयंसेविका	महिला विकास शाखा र नेपाल रेडक्रस सोसाइटी
५	विपद्को समयमा परिचालन हुने विषयगतक्षेत्र- का सदस्यहरूलाई कृत्रिम घटना अभ्यास गर्ने ।	निरन्तर	वडास्तरमा	प्रकोप अनुसार कम्तिमा १ पटक	विषयगत क्षेत्रका सदस्यहरू

(छ) आपत्कालीन शिक्षा विषयगत क्षेत्रको सामान्य पूर्वतयारी योजना

क्र.सं.	सामान्य पूर्वतयारीका कार्यहरू	समय	स्थान	परिमाण	जिम्मेवार निकाय,संस्था
१	बाढी, पहिरो, हावाहुरी, शीतलहरले प्रभावित गर्नसक्ने विद्यालयहरूको सूची अद्यावधिक गर्ने ।	वर्षको १ पटक	वडास्तरमा	सबै वडाका विद्यालय	शिक्षा शाखा, सम्बन्धित विद्यालय

	सम्भावित क्षतिको आँकलन गर्ने ।				
२	आपत्कालीन शिक्षाका लागि आवश्यक पर्ने शिक्षण सामग्रीहरू तयारी अवस्थामा राख्ने ।	निरन्तर	नगरस्तरमा	५० वटा विद्यालयको लागि	शिक्षा शाखा, सम्बन्धित विद्यालय
३	बाढी, पहिरो, आगलागी, शितलहर आदी बाट विद्यार्थीमा हुनसक्ने प्रभावहरूको बारेमा विद्यालयमा जनचेतनामूलक कार्यक्रम सञ्चालन गर्ने ।	निरन्तर	विद्यालयस्तरमा	न.पा. भित्रका सम्पूर्ण निजी तथा सरकारी विद्यालयहरूमा	शिक्षा शाखा, सम्बन्धित विद्यालय
४	चट्ट्याड पर्ने समयमा त्यसबाट बच्न/जोगिन अपनाउनुपर्ने उपाय बारे विद्यालयहरूमा चेतनामूलक कार्यक्रमहरू सञ्चालन गर्ने र एफ.एम.बाट सन्देशमूलक कार्यक्रम प्रशारण गर्ने	निरन्तर	विद्यालयस्तर र नगरस्तरमा	न.पा. भित्रका सम्पूर्ण निजी तथा सरकारी विद्यालय र एफ.एम.बाट कम्तिमा १५ दिन (प्रकोपमा केन्द्रित भई)	शिक्षा शाखा, सम्बन्धित विद्यालय
५	प्रकोपले प्रभावित गर्ने सम्भावना भएको जानकारी प्राप्त भएमा विद्यालयमा पठनपाठन चलिरहेको बेला विद्यार्थी र शिक्षकले गर्ने क्रियाकलापहरू समेटि आपत्कालीन अवस्थाको लागि कार्यविधि बनाउने ।	निरन्तर	विद्यालयस्तरमा	प्रकोपमा आधारित रही १ पटक	

(ज) शीघ्र पुनर्लाभ क्षेत्रको सामान्य पूर्वतयारी योजना

क्र.सं.	सामान्य पूर्वतयारीका कार्यहरू	समय	स्थान,	परिमाण	जिम्मेवार निकाय, संस्था
१	बाढी लगायतका अन्य प्रकोपहरूले असर नगर्ने सुरक्षित स्थानमा आपत्कालीन प्रयोजनको लागि खानेपानी ट्याङ्की, शौचालय र हातेपम्पे व्यवस्था गर्ने ।	निरन्तर	वडास्तरमा	सबै वडाहरूमा	योजना प्रशासन शाखा र प्राविधिक शाखा,
२	अत्यावश्यक सेवाहरू (जस्तै: सडक, खानेपानी, विजुली आदि) अवरूढ भएमा उक्त सेवा सुचारु गर्न तत्काल परिचालनका लागि प्राविधिक टोली गठन गर्ने र आवश्यक सामग्रीहरूको प्रवन्ध मिलाउने ।	निरन्तर	नगरस्तर र वडास्तरमा	नगरमा एक, वडास्तरमा एक	योजना प्रशासन शाखा, प्राविधिक शाखा र विषयगत क्षेत्रका सदस्यहरू

परिच्छेद ४

पूर्वानुमानमा आधारित पूर्वतयारी योजना

प्रकोप आउने समय सीमा नजिक हुन थालेपछि, वा प्रकोपको पूर्वानुमान प्राप्त भएपछि गरिने कृयाकलापहरूको योजना देहाय बमोजिम गरिएको छ ।

(क) समग्र व्यवस्थापन, सूचना तथा संचार क्षेत्रको पूर्वानुमानमा आधारित पूर्वतयारी योजना

क्र.सं.	पूर्वानुमानमा आधारित पूर्वतयारीका कार्यहरू	समय	स्थान	परिमाण	जिम्मेवार निकाय, संस्था
१	वर्षा र आँधी/हावाहुरीको पूर्वानुमान सम्बन्धी जानकारी जल तथा मौसम विज्ञान विभाग (सिधै वा वेभपेज मार्फत) र जिल्ला आपत्कालीन कार्यसञ्चालन केन्द्रबाट आदानप्रदान गर्ने ।	माघ देखि असोज सम्म	नगरस्तरमा	दिनमा कम्तिमा १ पटक	विपद् व्यवस्थापन शाखा, सूचना प्रविधि शाखा
२	अत्यधिक वर्षा भई बाढी आउनसक्ने अवस्था वा खराब मौसमको कारण हावाहुरी आउनसक्ने सम्भावना भएमा सूचना जारी गर्ने । आपत्कालीन अवस्थामा अपनाउन पर्ने कार्यविधिको सन्देश प्रशारण गर्ने ।	पूर्वानुमान प्राप्त भए लगत्तै	नगरबाट बस्तीसम्म पहुँच हुनेगरी	पूर्वानुमानको खबर पश्चात दिनमा कम्तिमा ३ पटक	नगर विपद् व्यवस्थापन समिति वा विपद् व्यवस्थापन शाखा, सूचना प्रविधि शाखा
३	विपद् हुनसक्ने सम्भावना देखिएमा सबै विषयगत क्षेत्रहरूलाई तयारी अवस्थामा रहन आग्रह गर्ने ।	पूर्वानुमान प्राप्त भए लगत्तै	नगरस्तरमा	सूचना प्राप्त भएपछि कम्तिमा एक पटक र आवश्यकता अनुसार थप	आपत्कालीन कार्यसञ्चालन केन्द्र, नगर प्रमुख वा उपप्रमुख
४	विपद् पूर्वानुमान अनुरूप वडास्तरीय समितिलाई जानकारी गर्ने । प्रभावित हुनसक्ने समुदायलाई सुरक्षित स्थानमा सर्न आग्रह गर्ने, सघाउने ।	पूर्वानुमान प्राप्त भए लगत्तै	नगरक्षेत्र सबैमा	जोखिममा रहेका सबै समुदाय	आपत्कालीन कार्यसञ्चालन केन्द्र, नगर प्रमुख वा उपप्रमुख

(ख) खोज तथा उद्धार

क्र.सं.	पूर्वानुमानमा आधारित पूर्वतयारीका कार्यहरू	समय	स्थान	परिमाण	जिम्मेवार निकाय, संस्था
१	खोज तथा उद्धार टोली र क्षतिसर्वेक्षण टोली तयारी अवस्थामा राख्ने ।	पूर्वानुमान प्राप्त भए लगत्तै	नगरस्तरमा, वडास्तरमा	प्रकोपअनुसार	नगर विपद् व्यवस्थापन समिति, सुरक्षा निकाय, नेपाल रेडक्रस
२	भौतिक निर्माण कार्य गदा भवन संहिता लगायत अन्य स्वीकृत निर्देशिकाको पालना भए नभएको सुनीश्चीत गर्ने	भवन निर्माणको सुरुवाती चरणमै	नगर एवं वडास्तरमा	प्रकोपअनुसार	भौतिक पूर्वाधार शाखा, नगर विपद् व्यवस्थापन समिति
३.	नदी किनार, बगर, पहिरो जान सक्ने भिराले जमिन र ढुवान हुने क्षेत्र वा विपद् जोखिमको सम्भावना भएका असुरक्षित क्षेत्रमा बसोवास गर्ने व्यक्ति तथा समुदायलाई सुरक्षित स्थानमा स्थानान्तरण गराउन सकिने उपयुक्त स्थानहरूको खोज गर्ने ।	पूर्वानुमान प्राप्त भए लगत्तै	नगर एवं वडास्तरमा	प्रकोपअनुसार	भौतिक पूर्वाधार शाखा, शिक्षा शाखा र नगर विपद् व्यवस्थापन समिति
४.	खोज तथा उद्धारका लागि प्रयोग गर्न सकिने सवारी साधनहरू र एम्बुलेन्स, वारुणयन्त्रहरू र जे.सी.बी. तयारी अवस्थाका राख्ने	पूर्वानुमान प्राप्त भए लगत्तै	नगर एवं वडास्तरमा	प्रकोपअनुसार	भौतिक पूर्वाधार शाखा, सुरक्षा निकायहरू र नगर विपद् व्यवस्थापन समिति

(ख) खाद्य तथा कृषि क्षेत्रको पूर्वानुमानमा आधारित पूर्वतयारी योजना

क्र.सं.	पूर्वानुमानमा आधारित पूर्वतयारीका कार्यहरू	समय	स्थान	परिमाण	जिम्मेवार निकाय, संस्था
१	नगर विपद् व्यवस्थापन समितिबाट विपद् हुनसक्ने सम्भावना भएको सूचना जारी भएमा यस विषयगतक्षेत्रका सदस्यहरू- लाई प्रभावित स्थानमा परिचालनका लागि विषयगत क्षेत्रको समन्वयात्मक बैठक बस्ने ।	पूर्वानुमानको जानकारी पश्चात	नगरस्तरमा	सूचना प्राप्त भएपछि १ पटक र आवश्यकता अनुसार थप	खाद्य विषयगत कार्य समूह
२	विपद्को समयमा खाद्य सामग्रीहरू विपद् प्रभावित स्थानमा लैजान सवारी साधन तयारी अवस्थामा	पूर्वानुमानको जानकारी	नगरस्तरमा	प्रकोपको सिजन अनुसार	खाद्य विषयगत कार्य समूह

	राख्ने र भण्डारण गरिएको खाद्य सामग्रीहरूको अवस्था निरिक्षण गर्ने ।	पश्चात			
--	--	--------	--	--	--

(ग) स्वास्थ्य तथा पोषण क्षेत्रको पूर्वानुमानमा आधारित पूर्वतयारी योजना

क्र.सं.	पूर्वानुमानमा आधारित पूर्वतयारीका कार्यहरू	समय	स्थान	परिमाण	जिम्मेवार निकाय, संस्था
१	विपद् हुनसक्ने सम्भावना भएको सूचना प्राप्त भएपछि आवश्यक परिचालनका लागि विषयगत क्षेत्रको समन्वयात्मक बैठक । आपत्कालीन योजना लागू गर्ने ।	पूर्वानुमानको जानकारी पश्चात तत्कालै	नगरस्तरमा	सूचना प्राप्त भएपछि १ पटक र आवश्यकता अनुसार थप	स्वास्थ्य शाखा र विषयगत क्षेत्रका समूह सदस्यहरू
२	विपद् प्रभावित स्थानमा लैजाने औषधी तथा उपकरण ठिक अवस्थामा भए नभएको निरिक्षण गर्ने ।	पूर्वानुमानको जानकारी पश्चात	नगरस्तरमा	प्रकोपको सिजन अनुसार	स्वास्थ्य शाखा र विषयगत क्षेत्रका समूह सदस्यहरू
३	प्राथमिक उपचार र स्वास्थ्य सेवा उपलब्ध गराउन जनशक्ति र सवारी साधन तयारी अवस्थामा राख्ने ।	पूर्वानुमानको जानकारी पश्चात	नगरस्तरमा	प्रकोपको सिजन अनुसार	स्वास्थ्य शाखा र विषयगत क्षेत्रका समूह सदस्यहरू
४	विपद् प्रतिकार्यको विषयक्षेत्रगत कृत्रिम घटना अभ्यास गरी कमजोरीहरूको निराकरण गर्ने ।	पूर्वानुमानको जानकारी पश्चात	वडास्तर र नगरस्तरमा	मुख्य प्रकोपको आधारमा कम्तिमा १ पटक	स्वास्थ्य शाखा र विषयगत क्षेत्रका समूह सदस्यहरू

(घ) खानेपानी, सरसफाई तथा स्वच्छता प्रवर्द्धन क्षेत्रको पूर्वानुमानमा आधारित पूर्वतयारी योजना

क्र.सं.	पूर्वानुमानमा आधारित पूर्वतयारीका कार्यहरू	समय	स्थान	परिमाण	जिम्मेवार निकाय, संस्था
---------	--	-----	-------	--------	-------------------------

१	विपद् हुनसक्ने सम्भावना भएको सूचना जारी भएमा यस विषयगतक्षेत्रका सदस्यहरू- लाई प्रभावित स्थानमा परिचालनका लागि विषयगत क्षेत्रको समन्वयात्मक बैठक बस्ने ।	पूर्वानुमानको जानकारी पश्चात	नगरस्तरमा	सूचना प्राप्त भएपछि १ पटक र आवश्यकता अनुसार थप	नगर स्तरीय विपद् व्यवस्थापन समिती एवं खानेपानी उपभोक्ता समीतीहरू
२	खानेपानी शुद्धिकरणका लागि पर्याप्त औषधि तथा प्रविधिको व्यवस्था गर्ने, तुरुन्त प्रयोग गर्न सकिने गरी तैयारी अवस्थामा राख्ने ।	पूर्वानुमानको जानकारी पश्चात	नगरस्तरमा	प्रकोपको सिजन अनुसार	नगर स्तरीय विपद् व्यवस्थापन समिती एवं खानेपानी उपभोक्ता समीतीहरू
३	सरसफाईका लागि परिचालन हुन आवश्यक सवारी साधन, उपकरणहरू तैयारी अवस्थामा राख्ने ।	पूर्वानुमानको जानकारी पश्चात	नगरस्तरमा	प्रकोपको सिजन अनुसार	नगर स्तरीय विपद् व्यवस्थापन समिती एवं खानेपानी उपभोक्ता समीतीहरू
४	विपद् प्रभावित स्थानमा खानेपानी वितरण र सरसफाईका लागि परिचालित हुन विषयगत क्षेत्रका सदस्यहरूलाई तैयारी अवस्थामा राख्ने ।	पूर्वानुमानको जानकारी पश्चात	नगरस्तरमा	प्रकोपको सिजन अनुसार	नगर स्तरीय विपद् व्यवस्थापन समिती एवं खानेपानी उपभोक्ता समीतीहरू

(ङ) आपत्कालीन आश्रय र गैर-खाद्य सामग्री क्षेत्रको पूर्वानुमानमा आधारित पूर्वतयारी योजना

क्र.सं.	पूर्वानुमानमा आधारित पूर्वतयारीका कार्यहरू	समय	स्थान	परिमाण	जिम्मेवार निकाय, संस्था
१	विपद् हुनसक्ने सम्भावना भएको सूचना जारी भएमा यस विषयगतक्षेत्रका सदस्यहरू- लाई प्रभावित स्थानमा परिचालनका लागि विषयगत क्षेत्रको समन्वयात्मक बैठक बस्ने ।	पूर्वानुमानको जानकारी पश्चात	नगरस्तरमा	सूचना प्राप्त भएपछि १ पटक र आवश्यकता अनुसार थप	नेपाल रेडक्रस सोसाइटी र विषयगत क्षेत्रका सदस्यहरू
२	अवस्था हेरी नगर क्षेत्रमा करिब १० हजार जनालाई अस्थायी रूपमा तीन दिनसम्म राख्न सकिने गरी आपत्कालीन आश्रय स्थल तयारी अवस्थामा राख्ने ।	तत्कालै	वडास्तर र नगरस्तरमा	प्रकोप अनुसार	नगरपालिका, नेपाल रेडक्रस सोसाइटी र विषयगत क्षेत्रका सदस्यहरू

३	अस्थायी आश्रय वा आवास निर्माणका सामग्रीहरू तथा औजारहरू तैयारी अवस्थामा राख्ने ।	पूर्वानुमानको जानकारी पश्चात	नगरस्तरमा	प्रकोपको सिजन अनुसार	नेपाल रेडक्रस सोसाइटी र विषयगत क्षेत्रका सदस्यहरू
४	अस्थायी आश्रय वा आवास निर्माण सामग्री तथा औजारहरू ढुवानीको लागि सवारी साधन, निर्माण जनशक्ति तैयारी अवस्थामा राख्ने ।	पूर्वानुमानको जानकारी पश्चात	नगरस्तरमा	प्रकोपको सिजन अनुसार	नेपाल रेडक्रस सोसाइटी र विषयगत क्षेत्रका सदस्यहरू

(च) संरक्षण तथा सुरक्षा क्षेत्रको पूर्वानुमानमा आधारित पूर्वतयारी योजना

क्र.सं.	पूर्वानुमानमा आधारित पूर्वतयारीका कार्यहरू	समय	स्थान	परिमाण	जिम्मेवार निकाय, संस्था
१	विपद् हुनसक्ने सम्भावना भएको सूचना जारी भएमा यस विषयगतक्षेत्रका सदस्यहरू- लाई प्रभावित स्थानमा परिचालनका लागि विषयगत क्षेत्रको समन्वयात्मक बैठक बस्ने ।	पूर्वानुमानको जानकारी पश्चात	नगरस्तरमा	सूचना प्राप्त भएपछि १ पटक र आवश्यकता अनुसार थप	महिला विकास शाखा, न्यायीक समुह
२	विपद्जन्य घटनाबाट प्रभावितलाई परामर्श सेवा दिन परामर्श टोली तयारी अवस्थामा राख्ने ।	पूर्वानुमानको जानकारी पश्चात	नगरस्तरमा	प्रकोपको सिजन अनुसार	महिला विकास शाखा, न्यायीक समुह
३	विपद् प्रभावित स्थान वा शिविर सञ्चालन भएको स्थानमा लैजाने सरसामानहरू (जस्तै: डिगिनटी किट) तैयारी अवस्थामा राख्ने ।	पूर्वानुमानको जानकारी पश्चात	नगरस्तरमा	प्रकोपको सिजन अनुसार	महिला विकास शाखा, न्यायीक समुह

(छ) आपत्कालीन शिक्षा क्षेत्रको पूर्वानुमानमा आधारित पूर्वतयारी योजना

क्र.सं.	पूर्वानुमानमा आधारित पूर्वतयारीका कार्यहरू	समय	स्थान	परिमाण	जिम्मेवार निकाय, संस्था
---------	--	-----	-------	--------	-------------------------

१	विपद् हुनसक्ने सम्भावना भएको सूचना जारी भएमा यस विषयगतक्षेत्रका सदस्यहरू- लाई प्रभावित स्थानमा परिचालनका लागि विषयगत क्षेत्रको समन्वयात्मक बैठक बस्ने ।	पूर्वानुमानको जानकारी पश्चात	नगरस्तरमा	सूचना प्राप्त भएपछि १ पटक र आवश्यकता अनुसार थप	शिक्षा शाखा, परशुराम नगरपालिका
२	सबै विद्यालयलाई शिक्षण सामग्रीहरू सुरक्षित ठाउँमा राख्न अनुरोध गर्ने ।	समन्वयात्मक बैठक पश्चात	विद्यालयस्तरमा	प्रकोप अनुसार	शिक्षा शाखा, परशुराम नगरपालिका
३	विपद्को समयमा अपनाउनुपर्ने सावधानी र सुरक्षाका उपाय तथा अनुशासनका बारेमा विद्यार्थीलाई सचेत गर्ने ।	तत्काल	विद्यालयस्तरमा	प्रकोपको सिजन अनुसार	शिक्षा शाखा, परशुराम नगरपालिका र सम्बन्धित विद्यालय
४	विपद्को समयमा पठनपाठन निरन्तर गर्न आवश्यक तयारी गर्ने ।	तत्काल	नगरस्तरमा	प्रकोप अनुसार	शिक्षा शाखा, परशुराम नगरपालिका र सम्बन्धित विद्यालय

(ज) शीघ्र पुनर्लाभ क्षेत्रको पूर्वानुमानमा आधारित पूर्वतयारी योजना

क्र.सं.	पूर्वानुमानमा आधारित पूर्वतयारीका कार्यहरू	समय	स्थान	परिमाण	जिम्मेवार निकाय, संस्था
१	विपद् हुनसक्ने सम्भावना भएको सूचना जारी भएमा यस विषयगतक्षेत्रका सदस्यहरू- लाई प्रभावित स्थानमा परिचालनका लागि विषयगत क्षेत्रको समन्वयात्मक बैठक बस्ने ।	पूर्वानुमानको जानकारी पश्चात	नगरस्तरमा	सूचना प्राप्त भएपछि १ पटक र आवश्यकता अनुसार थप	प्राविधिक एवं प्रशासन शाखा, परशुराम नगरपालिका
२	अत्यावश्यक सेवा सुचारू गर्नका लागि भण्डारण गरिएका आवश्यक सामग्री तथा उपकरणहरू निरिक्षण गर्ने र दक्ष जनशक्ति तैयारी अवस्थामा राख्ने ।	पूर्वानुमानको जानकारी पश्चात	नगरस्तरमा	प्रकोपको सिजन अनुसार	प्राविधिक एवं प्रशासन शाखा, परशुराम नगरपालिका
३	सर्वेक्षण टोलीमा समावेश हुने व्यक्तिलाई तयारी अवस्थामा रहन अनुरोध गर्ने ।	पूर्वानुमानको जानकारी पश्चात	नगरस्तरमा	प्रकोपको सिजन अनुसार	प्राविधिक एवं प्रशासन शाखा, परशुराम नगरपालिका

परिच्छेद ५

आपत्कालीन प्रतिकार्य (कार्यविधि) योजना

कुनै पनि प्रकोपबाट सिर्जित विपद्मा प्रतिकार्य गर्नका लागि परशुराम नगरपालिका अन्तर्गत गठित सम्पूर्ण विषयगत क्षेत्रहरू परिचालनका लागि तपशिल बमोजिमका प्रतिकार्य सम्बन्धी क्रियाकलापहरू तय गरिएको छ ।

(क) समग्र व्यवस्थापन, सूचना तथा संचार क्षेत्रको प्रतिकार्य योजना

क्र.सं.	प्रतिकार्य सम्बन्धी क्रियाकलापहरू	समय	मुख्य जिम्मेवार निकाय, संस्था
१	विभिन्न संघसंस्था, व्यक्तिबाट प्राप्त गरेका राहत तथा पुर्ननिर्माण र पुर्नलाभका विषयबस्तुलाई तोकेको स्थान र मापदण्ड अनुसार वितरण गर्नमा व्यवस्थापन गर्ने ।	पूर्वानुमान प्राप्त भएपछि तत्काल	नगर विपद् व्यवस्थापन समिति र सम्पूर्ण क्लस्टरहरू
२	विपद्जन्य घटना हुनसक्ने यकिन भएपछि नगर विपद् व्यवस्थापन समितिको बैठक बस्ने । प्रकोपले असर गर्नसक्ने समुदायलाई सुरक्षित स्थानमा बस्न, सर्नका लागि तत्कालै अनुरोध गर्ने ।	पूर्वानुमान प्राप्त भएपछि तत्काल	नगर विपद् व्यवस्थापन समिति र सम्पूर्ण क्लस्टरहरू
३	घटनाको परिस्थितिको आधारमा पीडित समुदायलाई सम्भाव्य थप जोखिमबाट बचाउन र सहयोग पुऱ्याउन अन्य विषयगत क्षेत्रहरू र सरोकारवाला निकायसँग समन्वय गर्ने ।	विपद् पश्चात	नगर विपद् व्यवस्थापन समिति
४	विस्तृत सर्वेक्षण गरी सबै विषयगत क्षेत्रहरूमा भएका क्षति, प्रभावित अवस्था र तत्काल गर्नुपर्ने कार्यहरू समेटी सुझाव सहितको प्रतिवेदन नगर विपद् व्यवस्थापन समितिमा प्रस्तुत गर्ने ।	विपद् पश्चात	सर्वेक्षण टोली
५	समिक्षा तथा योजना तर्जुमा बैठक बस्ने । तयार गरिएको योजना लागू गर्ने, गराउने ।	आवश्यकता अनुसार	नगर विपद् व्यवस्थापन समिति
६	विपद्को प्रकृति/अवस्था अनुसार संकटकाल घोषणा गर्नु पर्ने स्थिति भएमा जिल्ला विपद् व्यवस्थापन समितिसँग अनुरोध, सिफारिश गर्ने ।	विपद् पश्चात तत्काल	नगर विपद् व्यवस्थापन समिति

(ख) खोज तथा उद्धार क्षेत्रको प्रतिकार्य योजना

क्र.सं.	प्रतिकार्य सम्बन्धी क्रियाकलापहरू	समय	मुख्य जिम्मेवार निकाय, संस्था
१	जोखिममा रहेका समुदाय र उनीहरूको महत्वपूर्ण सम्पत्ति सामानहरूलाई सुरक्षित स्थानमा स्थानान्तरण गर्नका लागि सुरक्षा निकाय र खोज तथा उद्धार टोली/कार्यदल परिचालन गर्ने ।	पूर्वानुमान प्राप्त भएपछि तत्काल	नगर विपद् व्यवस्थापन समिति र सम्पूर्ण क्लस्टरहरू, नेपाल रेडक्रस, सुरक्षा निकायहरू
२	विपद्मा परी घाईते भएकालाई उद्धार गर्ने र हराई रहेका व्यक्तिहरूको तथ्याङ्क तयार गरी खोजी कार्य जारी गर्ने ।	विपद्को समयमा	सुरक्षा निकाय, खोज तथा उद्धार टोली/ कार्यदल र स्वयंसेवक
३	सर्वेक्षण टोली परिचालन भई तत्कालै घटनाको	विपद् पश्चात	सर्वेक्षण टोली

	अवलोकन, निरिक्षण गर्ने र घटनाको अवस्थाको बारेमा नगर विपद् व्यवस्थापन समितिलाई जानकारी गर्ने साथै प्रारम्भिक द्रुत लेखाजोखा (Initial Rapid Assessment-IRA)को प्रतिवेदन पेश गर्ने ।		
४	विपद्बाट यदि कसैको मृत्यु भएमा सो को तथ्याङ्क तथा विस्तृत लगत कायम गरी सनाखत गर्ने व्यवस्था मिलाउने, शव हस्तान्तरण गर्ने ।	विपद्को समयमा	नगर विपद् व्यवस्थापन समिति
५	विस्थापित भई शिविरमा बसेका, छरछिमेक वा आफन्तको घरमा आश्रय लिएका, घरगोठ पूर्ण रूपमा नष्ट भएका, आफन्त गुमाएका, घाइते भएकाहरूलाई स्विकृत मापदण्ड बमोजिम राहत रकम उपलब्ध गराउने ।	विपद् पश्चात तत्काल	नगर विपद् व्यवस्थापन समिति
६	विपद् प्रभावित स्थान कार्यसञ्चालन तथा समन्वय केन्द्र (On-Site Operation Coordination Center-OSOCC)स्थापना गर्ने ।	आवश्यकता अनुसार	नगर विपद् व्यवस्थापन समिति, कार्यसमूहहरू, मानवीय क्षेत्रमा कार्यरत संघसंस्थाहरू
७	बहुक्षेत्र प्रारम्भिक द्रुत लेखाजोखा (MIRA)गर्ने ।	विपद् पश्चात	सर्वेक्षण टोली

(ख) खाद्य तथा कृषि क्षेत्रको प्रतिकार्य योजना

क्र.सं.	प्रतिकार्य सम्बन्धी क्रियाकलापहरू	समय	जिम्मेवार निकाय, संस्था
१	सर्वेक्षण टोलीमा प्रतिनिधि पठाई क्षति सर्वेक्षण तथा आवश्यकता पहिचानमा सहयोग गर्ने ।	विपद् पश्चात तत्काल	कृषि शाखा, परशुराम नगरपालिका
२	विपद्बाट प्रभावित भएका व्यक्तिहरूलाई उपयुक्त खानेकुरा वितरण गर्ने ।	विपद्को पहिलो दिन	विषयगत क्षेत्रका सदस्यहरू
३	सर्वेक्षण टोलीको प्रतिवेदनको आधारमा आवश्यक खाद्य सामग्रीको व्यवस्था गर्ने र पूर्वनिर्धारित मापदण्ड बमोजिम वितरण गर्ने ।	दोस्रो दिन देखि निरन्तर	कृषि शाखा
४	भण्डारण गरिएको खाद्य सामग्री वितरणको लागि अपुग हुने सम्भावना भएमा तत्काल खरिद, आपूर्तिको व्यवस्था मिलाउने ।	तेस्रो दिन देखि निरन्तर	कृषि शाखा मार्फत नगर विपद् व्यवस्थापन समिति
४.१	नगरको क्षमता बाहिरको अवस्था भएमा नगरप्रमुखले थप सहयोगका लागि जिल्ला तथा प्रदेश विपद् व्यवस्थापन समितिमा जानकारी गर्ने र सहयोग उपलब्ध गराउन अनुरोध गर्ने ।	विपद् घटना पछि आवश्यकता भएसम्म	नगर प्रमुख वा तोकिएको अधिकारी
५	थप खाद्य सामग्रीको लागि मानवीय सहायता कार्यमा संलग्न निकायहरूसँग समन्वय गर्ने र सहयोग उपलब्ध गर्नका लागि अनुरोध गर्ने ।	निरन्तर	कृषि शाखाले नगर विपद् व्यवस्थापन समिति मार्फत
६	खाद्य सामग्री वितरणमा आईपरेका समस्या तथा चुनौतीहरूको विषयमा विषयगत क्षेत्रको सदस्यहरू बीच समिक्षा बैठक गर्ने र निष्कर्ष नगर विपद् व्यवस्थापन समितिमा पेश गर्ने ।	निरन्तर	कृषि शाखा

(ग) स्वास्थ्य तथा पोषण क्षेत्रको प्रतिकार्य योजना

क्र. सं.	प्रतिकार्य सम्बन्धी क्रियाकलापहरू	समय	मुख्य जिम्मेवार निकाय, संस्था
१	सर्वेक्षण टोलीमा प्रतिनिधि पठाई क्षति सर्वेक्षण तथा आवश्यकता पहिचान कार्यमा सहयोग गर्ने ।	विपद् पश्चात	स्वास्थ्य शाखा, स्वास्थ्य कार्य समूह
२	विपद्को घटनामा घाईते भएकाहरूको प्राथमिक उपचार गर्ने ।	आवश्यकता अनुसार	स्वास्थ्य टोली
३	विपद् प्रभावित वा अस्थायी शिविर स्थापना गरेको स्थानमा उपचार हुन नसक्ने घाईतेहरूलाई नजिकको स्वास्थ्य केन्द्र वा अस्पताल लैजान सिफारिश गर्ने ।	आवश्यकता अनुसार	स्वास्थ्य टोली
४	महामारी रोकथाम र व्यक्तिगत सरसफाई कायम राख्न शिविरमा बसेकालाई स्वास्थ्य शिक्षा प्रदान गर्ने ।	आवश्यकता अनुसार	स्वास्थ्य टोली
५	विपद् प्रभावित स्थानमा स्वास्थ्य शिविर खडा गर्ने ।	आवश्यकता अनुसार	स्वास्थ्य टोली
६	सुत्केरी, गर्भवती महिलाहरू, शिशु, बालबालिका तथा वृद्धवृद्धालाई आवश्यकता अनुसारको स्वास्थ्य सेवा प्रदान गर्ने ।	आवश्यकता अनुसार	स्वास्थ्य टोली
७	बालबालिकामा कुपोषण हुनसक्ने सम्भावना देखिएमा पोषणयुक्त खानेकुरा वितरणको लागि खाद्य विषयगत क्षेत्रलाई सल्लाह दिने ।	आवश्यकता अनुसार	पोषण कार्य समूह

(घ) खानेपानी, सरसफाई तथा स्वच्छता प्रवर्द्धन क्षेत्रको प्रतिकार्य योजना

क्र. सं.	विपद् प्रतिकार्य सम्बन्धी क्रियाकलापहरू	समय	जिम्मेवार निकाय, संस्था
१	सर्वेक्षण टोलीमा प्रतिनिधि पठाई क्षति सर्वेक्षण तथा आवश्यकता पहिचान कार्यमा सहयोग गर्ने ।	विपद् पश्चात तत्कालै	नगर स्तरीय वि.व्य. स. र सामाजिक विकास शाखा
२	विपद् प्रभावित स्थान वा शिविर सञ्चालन भएको स्थानमा शुद्ध खानेपानीको प्रवन्ध गर्ने ।	विपद् पश्चात तत्कालै	खानेपानी तथा सरसफाई उपभोक्ता समितीहरू
३	विपद्का कारण सिर्जित फोहोर व्यवस्थापनको कार्य गर्ने ।	विपद् पश्चात तत्कालै	खानेपानी तथा सरसफाई उपभोक्ता समितीहरू
४	खानेपानी शुद्धिकरणका लागि आवश्यक औषधी, व्यक्तिगत सरसफाईका लागि हाईजिन किट वितरण गर्ने र सरसफाई तथा स्वच्छता कायम गर्न चेतनामूलक कार्यक्रम गर्ने ।	विपद् पश्चात तत्कालै	खानेपानी तथा सरसफाई डिभिजन कार्यालय, ने.रे.सो. संघ संस्था, खानेपानी तथा सरसफाई उपभोक्ता समितीहरू
५	विपद् प्रतिकार्यमा आईपरेका समस्या तथा	विपद् पश्चात	नगर विपद् व्यवस्थापन

	सिकाईहरूको बारेमा विषयगतक्षेत्रका सदस्यहरू बीच समिक्षा बैठक बस्ने ।	तत्कालै	समिती
--	---	---------	-------

(ड) आपत्कालीन आश्रय र गैर-खाद्य सामग्री क्षेत्रको प्रतिकार्य योजना

क्र.सं.	प्रतिकार्य सम्बन्धी क्रियाकलापहरू	समय	जिम्मेवार निकाय, संस्था
१	सर्वेक्षण टोलीमा प्रतिनिधि पठाई क्षति सर्वेक्षण तथा आवश्यकता पहिचान कार्यमा सहयोग गर्ने ।	विपद् पश्चात तत्काल	नेपाल रेडक्रस सोसाइटी
२	विपद् प्रभावित समुदायले निर्धारण गरेको सुरक्षित स्थानको पहिचान गरी आश्रय वा बासको लागि अस्थायी संरचना निर्माण गर्ने ।	विपद् पश्चात तत्काल	विषयगत क्षेत्रका समूह सदस्यहरू
३	अस्थायी संरचना निर्माणको लागि थप सामग्री वा औजारहरू आवश्यक भएमा नगरप्रमुख सँग सरसल्लाह गरी थप परिमाण जुटाउने ।	विपद् पश्चात तत्काल	विषयगत क्षेत्रका समूह सदस्यहरू
४	आवश्यक गैरखाद्य सामग्रीको व्यवस्था, वितरण गर्ने ।	आवश्यकता अनुसार	विषयगत क्षेत्रका समूह सदस्यहरू
५	विपद् प्रतिकार्यमा आईपरेका समस्या तथा सिकाईहरूको बारेमा विषयगत क्षेत्रका सदस्यहरू बीच समिक्षा बैठक बस्ने ।	निरन्तर	विषयगत क्षेत्रका समूह सदस्यहरू

(च) संरक्षण तथा सुरक्षा क्षेत्रको प्रतिकार्य योजना

क्र.सं.	प्रतिकार्य सम्बन्धी क्रियाकलापहरू	समय	जिम्मेवार निकाय, संस्था
१	सर्वेक्षण टोलीमा प्रतिनिधि पठाई क्षति सर्वेक्षण तथा आवश्यकता पहिचान कार्यमा सहयोग गर्ने ।	विपद् पश्चात् सकेसम्म छिटो र निरन्तर	महिला विकास शाखा, परशुराम नगरपालिका
२	गर्भवती महिला, सुत्केरी महिला, बालबालिका, अपाङ्गता भएका व्यक्तिहरू र वृद्धवृद्धाको अवस्थाको आवश्यकता अनुसार सहयोग गर्ने ।	विपद् पश्चात् सकेसम्म छिटो र निरन्तर	महिला विकास शाखा, विषयगत क्षेत्रका सदस्यहरू
३	महिला, गर्भवती महिला, सुत्केरी महिला, बालबालिका र अपाङ्गता भएका व्यक्तिहरूको लागि आवश्यक सामग्रीहरूको दैनिक सूची तयार गर्ने, सामग्री जुटाउने र वितरण गर्ने ।	विपद् पश्चात् सकेसम्म छिटो र निरन्तर	महिला विकास शाखा, विषयगत क्षेत्रका सदस्यहरू
४	विशिष्ट आवश्यकता अनुसारका सामग्री जस्तै: डिग्नटी किट (Dignity Kit) वितरण गर्ने ।	विपद् पश्चात् सकेसम्म छिटो र निरन्तर	महिला विकास शाखा, विषयगत क्षेत्रका सदस्यहरू
५	विपद्को घटनाबाट मानसिक रूपमा प्रभावित व्यक्ति र परिवारका सदस्य गुमाएका व्यक्तिहरूलाई परिस्थितीको आँकलन गरी मनोसामाजिक परामर्श सेवा उपलब्ध गराउने ।	विपद् पश्चात् सकेसम्म छिटो र निरन्तर	महिला विकास शाखा, विषयगत क्षेत्रका सदस्यहरू
६	विपद् प्रतिकार्यमा आईपरेका समस्या तथा सिकाईहरूको बारेमा विषयगतक्षेत्रका सदस्यहरू बीच समिक्षा बैठक बस्ने ।	विपद् पश्चात् र निरन्तर	महिला विकास शाखा, विषयगत क्षेत्रका सदस्यहरू

(छ) आपत्कालीन शिक्षा क्षेत्रको प्रतिकार्य योजना

क्र.सं.	प्रतिकार्य सम्बन्धी क्रियाकलापहरू	समय	जिम्मेवार निकाय, संस्था
१	सर्वेक्षण टोलीमा प्रतिनिधि पठाई क्षति सर्वेक्षण तथा आवश्यकता पहिचान कार्यमा सहयोग गर्ने ।	विपद् पश्चात	शिक्षा शाखा, परशुराम नगरपालिका
२	प्रकोपबाट प्रभावित विद्यालयहरूको सूची तयार गरी सम्बन्धित विद्यालयका विद्यार्थीहरूले गुमाएका पठनपाठनका सामग्रीहरू विवरण तयार गर्ने ।	विपद् पश्चात	विषयगत क्षेत्रका सदस्यहरू
३	यदि विद्यालय ३ (तीन) दिन भन्दा बढी बन्द हुने अवस्था भएमा आपत्कालीन शिक्षाका लागि प्रबन्ध मिलाउने ।	विपद् पश्चात	विषयगत क्षेत्रका सदस्यहरू
४	आपत्कालीन शिक्षाका लागि आवश्यक सरसामानको व्यवस्था गरी पठनपाठन सुचारू गर्ने ।	विपद् पश्चात	विषयगत क्षेत्रका सदस्यहरू
५	समिक्षा बैठक बस्ने, तत्कालीन आवश्यकता अनुसार योजना गरी लागू गर्ने ।	उपयुक्त समयमा	विषयगत क्षेत्रका सदस्यहरू

(ज) शीघ्र पुनर्लाभ क्षेत्रको प्रतिकार्य योजना

क्र.सं.	प्रतिकार्य सम्बन्धी क्रियाकलापहरू	समय	जिम्मेवार निकाय, संस्था
१	सर्वेक्षण टोलीमा प्रतिनिधि पठाई क्षति सर्वेक्षण तथा आवश्यकता पहिचान कार्यमा सहयोग गर्ने ।	विपद् पश्चात	प्रशासन एवं प्राविधिक शाखा, नगरपालिका
२	भौतिक संरचनाहरू नोक्सान भई सेवा अवरूद्ध भएको स्थान पहिचान गरी तथ्याङ्क सङ्कलन गर्ने र तत्काल सुचारू गर्नुपर्ने सेवाहरूको प्राथमिकिकरण गर्ने ।	विपद् पश्चात	विषयगतक्षेत्रका सदस्यहरू
३	सार्वजनिक सेवा अवरूद्ध भएका भौतिक संरचनाहरूको मर्मत सम्भारका लागि टोली परिचालन गर्ने ।	विपद् पश्चात	विषयगतक्षेत्रका सदस्यहरू
५	विपद् प्रतिकार्यमा आईपरेका समस्या तथा सिकाईहरूको बारेमा विषयगत क्षेत्रका सदस्यहरू बीच समिक्षा बैठक बस्ने । निष्कर्षको आधारमा थप कार्यहरू गर्ने ।	विपद् पश्चात	विषयगतक्षेत्रका सदस्यहरू

परिच्छेद ६
बन्दोबस्तीका सामग्री आँकलन तथा आवश्यकताको लेखाजोखा

कुनै पनि प्रकोपको कारण हुने विपद्जन्य घटनामा सम्बन्धित विषयगतक्षेत्रबाट वितरण गरिने राहत सामग्रीहरू र तत्काल सेवा पुऱ्याउनका लागि चाहिने सरसामानहरू तलका तालिकाहरूमा उपलब्ध भएबमोजिम समावेश गरिएको छ ।

६.१. विषयगत क्षेत्र अन्तर्गत रहेका सामग्रीगत स्रोत/साधनको वर्तमान अवस्था

(क) समग्र व्यवस्थापन, सूचना तथा संचार क्षेत्र अन्तर्गत रहेका स्रोत, साधनको विवरण

क्र.सं.	स्रोत, साधन/उपकरण	संख्या वा परिमाण	भण्डारण स्थल, स्थान
१	जिप	२ वटा	परशुराम नगरपालीका
२	कम्प्युटर, प्रिन्टर	१० वटा	परशुराम नगरपालीका
३	डिस्प्ले बोर्ड (नदी सतह देखाउने)	१ वटा	परशुराम नगरपालीका
४	टेलीफोन सेट	४ वटा	परशुराम नगरपालीका
५	हाते माईक	२ वटा	परशुराम नगरपालीका, रेडक्रस
६	गोदाम घर	१ भवन	नेपाल रेडक्रस जोगबुडा शाखा
७	दक्ष जनशक्ति	२० जना	न.पा., रेडक्रस, अस्पताल
८	आईसोलेसन सेन्टर	१ (२० शैया)	जोगबुडा अस्पताल परिसर

नोट: यस विषयगत क्षेत्रका सदस्यहरूबाट सामग्रीहरू भण्डारण सम्बन्धी जानकारी प्राप्त भएपछि अद्यावधिक गरिने छ ।

(ख) खोज तथा उद्धार क्षेत्र अन्तर्गत रहेका स्रोत, साधनको विवरण

क्र.सं.	स्रोत, साधन/उपकरण	संख्या वा परिमाण	भण्डारण स्थल, स्थान
१	दमकल (आवश्यक औजार सेट सहित)	१ वटा	नगरपालिका गोदाम घर
२	एक्साभेटर (जेसिबि)	२ वटा	नगरपालिका गोदाम घर
३	जिप	२ वटा	नगरपालिका गोदाम घर
४	लाईफ ज्याकेट	१७ वटा	नगरपालिका गोदाम घर
५	क्लाइम्बिङ डोरी	२० रोल	नगरपालिका गोदाम घर
६	सेफ्ट हेल्मेट	१४ वटा	नगरपालिका गोदाम घर
७	रवर बुट	१२ जोर	नगरपालिका गोदाम घर
८	स्ट्रेचर	४ वटा	नगरपालिका गोदाम घर
९	मेगा ह्याण्ड माइक	२ वटा	नगरपालिका गोदाम घर
१०	ईमर्जेन्सी टर्च लाईट	१२ वटा	नगरपालिका गोदाम घर
१६	प्राथमिक उपचार किट	२ सेट	नगरपालिका गोदाम घर
१७	खन्ती (सव्वल)	४ वटा	नगरपालिका गोदाम घर

१८	बेलचा	४ वटा	नगरपालिका गोदाम घर
१९	गैती	४ वटा	नगरपालिका गोदाम घर
	भर्यांग	१	नगरपालिका गोदाम घर
	किटबक्स	१०	नगरपालिका गोदाम घर
	डुंगा, बोट	२	नगरपालिका गोदाम घर
	त्रिपाल	१२	नगरपालिका गोदाम घर
	ट्युब	४	नगरपालिका गोदाम घर
	टिनको बाकस सहित विपद् सामग्री सेट	२ बाकस (सेट)	नगरपालिका गोदाम घर

(ख) खाद्य तथा कृषि क्षेत्र अन्तर्गत रहेका स्रोत, साधनको विवरण

क्र.सं.	स्रोत, साधन/उपकरण	संख्या वा परिमाण	भण्डारण स्थल
१	कृषि शाखा, परशुराम नगरपालिकामा खाद्य तथा कृषि क्षेत्र अन्तर्गत आवश्यक खाद्य भण्डारण गरिएको छैन ।		

नोट: यस विषयगत क्षेत्रका सदस्यहरूबाट भण्डारण सम्बन्धी जानकारी प्राप्त भएपछि अद्यावधिक गरिने छ ।

(ग) स्वास्थ्य तथा पोषण क्षेत्र अन्तर्गत रहेका स्रोत, साधनको विवरण

क्र.सं.	स्रोत, साधन/उपकरण	संख्या वा परिमाण	भण्डारण स्थल
१	Metronidazole 400 mg	11400 Tab	र
२	Metronidazole 200 mg	0 Tab	स्वास्थ्य शाखा
३	Cetamol 500 mg	38500 Tab	स्वास्थ्य शाखा
४	Cetamol Syrup	576 Pls	स्वास्थ्य शाखा
५	Jiwan Jal	5600Pls	स्वास्थ्य शाखा
६	Amoxcilion 500/250/125 MG	70000+60000+400	स्वास्थ्य शाखा
७	Amoxylin 500	300 Cap	स्वास्थ्य शाखा
८	N/S	120 Pls	स्वास्थ्य शाखा
९	RL	144 Pls	स्वास्थ्य शाखा
१०	Betadin	54 Pls	स्वास्थ्य शाखा
११	Bandage	40 Role	स्वास्थ्य शाखा
१२	Cotton	75 Role	स्वास्थ्य शाखा
१३	Gloves/Surgical	475 Pare	स्वास्थ्य शाखा
१४	Leucoplast	30 Pcs	स्वास्थ्य शाखा
१५	Scissor	10 Set	स्वास्थ्य शाखा
१६	BP Set	10 Set	स्वास्थ्य शाखा
१७	Forcep	10 Pcs	स्वास्थ्य शाखा
१८	Sliver Ointment	240 Pcs	स्वास्थ्य शाखा
१९	Eye/Ear drop	175 Pcs	स्वास्थ्य शाखा
२०	First Aid Box	4 Pcs	नेपाल रेडक्रस सोसाइटी
२१	Essential Drogue 70 Items	नियमित आपूर्ति गरीएको	जोगबुडा अस्पताल

२२	Essential Droque 35 Items	नियमित आपूर्ति गरीएको	२ वटा स्वास्थ्य चौकी
२३	Essential Droque 35 Items	नियमित आपूर्ति गरीएको	९ वटा आधारभुत स्वास्थ्य चौकी
२४	Essential Droque 35 Items	नियमित आपूर्ति गरीएको	५ वटा शहरी स्वास्थ्य केन्द्र
२५	Essential Droque 35 Items	नियमित आपूर्ति गरीएको	१ आयुर्वेदिक औषधालय
२६	Chlorpheniramine 4MG	20000 Tab	स्वास्थ्य शाखा
२७	Renitidine 150 mg	20000 Tab	स्वास्थ्य शाखा
२८	Salbutamol Tabulate 4 Mg	10000 Tab	स्वास्थ्य शाखा
२९	Matformine 500 Mg	3800 Tab	स्वास्थ्य शाखा

नोट: यस विषयगत क्षेत्रका सदस्यहरूबाट सामग्रीहरू भण्डारण सम्बन्धी जानकारी प्राप्त भएपछि अद्यावधिक गरिने छ ।

(घ) खानेपानी, सरसफाई तथा स्वच्छता प्रवर्द्धन क्षेत्र अन्तर्गत रहेका स्रोत, साधनको विवरण

क्र.सं.	स्रोत, साधन/उपकरण	संख्या वा परिमाण	भण्डारण स्थल
१	ट्रिपर	१ वटा	परशुराम नगरपालिका परिसर
५	बेल्ट	४ वटा	परशुराम नगरपालिका परिसर
६	सब्वल (खन्ती)	४ वटा	परशुराम नगरपालिका परिसर
७	गैती	४ वटा	परशुराम नगरपालिका परिसर
११	हँसिया	२ वटा	परशुराम नगरपालिका परिसर
१२	फरुवा	२ वटा	परशुराम नगरपालिका परिसर

नोट: यस विषयगत क्षेत्रका सदस्यहरूबाट भण्डारण सम्बन्धी जानकारी प्राप्त भएपछि अद्यावधिक गरिने छ ।

(ङ) आपत्कालीन आश्रय र गैर-खाद्य क्षेत्र अन्तर्गत रहेका स्रोत, साधनको विवरण

क्र.सं.	स्रोत, साधन/उपकरण	संख्या वा परिमाण	भण्डारण स्थल
१	गैरखाद्य सामग्री सेट(NFRI Set)	२० परिवारको लागि	नेपाल रेडक्रस सोसाइटी जोगबुडा
२	त्रिपाल	८० वटा, १२ वटा	नेपाल रेडक्रस र परशुराम नगरपालिका
३	कम्वल	६	नेपाल रेडक्रस र परशुराम नगरपालिका
४	रवर म्याट्रेस	१०	नेपाल रेडक्रस र परशुराम नगरपालिका
५	१० ली. को बाल्टी (धातु)	१०	नेपाल रेडक्रस र परशुराम नगरपालिका
६	बाल्टी	१०० थान	नेपाल रेडक्रस र परशुराम नगरपालिका
७	सेल्टर किट	१०	नेपाल रेडक्रस र परशुराम नगरपालिका
८	नाईलन डोरी	२०रोल	नेपाल रेडक्रस र परशुराम नगरपालिका
९	वडास्तरमा भएका सुरक्षित स्थल, उच्चस्थान, आश्रय भवन (अनुसूची ५ मा हेर्नुहोला ।)	१०	विभिन्न वडाका १० वटा विद्यालय र १ रंग मैदान

नोट: यस विषयगत क्षेत्रका सदस्यहरूबाट भण्डारण सम्बन्धी जानकारी प्राप्त भएपछि अद्यावधिक गरिने छ ।

(च) संरक्षण तथा सुरक्षा क्षेत्र अन्तर्गत रहेका स्रोत, साधनको विवरण

क्र.सं.	स्रोत, साधन/उपकरण	संख्या वा परिमाण	भण्डारण स्थल
१	संरक्षण तथा सुरक्षा शाखा, परशुराम नगरपालिकामा खाद्य तथा कृषि क्षेत्र अन्तर्गत आवश्यक खाद्य भण्डारण गरिएको छैन ।		

(छ) आपत्कालीन शिक्षा क्षेत्र अन्तर्गत रहेका स्रोत, साधनको विवरण

क्र.सं.	स्रोत, साधन/उपकरण	संख्या वा परिमाण	भण्डारण स्थल
१	शिक्षा शाखा, परशुराम नगरपालिकामा खाद्य तथा कृषि क्षेत्र अन्तर्गत आवश्यक खाद्य भण्डारण गरिएको छैन ।		

(ज) शीघ्र पुनर्लाभ क्षेत्र अन्तर्गत रहेका स्रोत, साधनको विवरण

क्र.सं.	स्रोत, साधन/उपकरण	संख्या वा परिमाण	भण्डारण स्थल
---------	-------------------	------------------	--------------

यस विषयगत क्षेत्रमा आवश्यक सामग्री भण्डारण गरिएको छैन			
१	बाँस	१०० थान	परशुराम नगरपालिका परिसर
२	HDPE खानेपानी पाईप	२०० मिटर	"
३	ट्वाईलेट सेनिटरी सेट	५० वटा	"
४	डोरी, किला काँटी, सावेल, बेल्चा आदि ।	आवश्यकता बमोजिम	"

६.२. विपद् प्रतिकार्यका लागि दक्ष जनशक्ति

परशुराम नगरपालिकामा विपद्जन्य घटनामा ९ वटै विषयगत क्षेत्रका सदस्यहरू र स्थानीय समुदायहरूप्रतिकार्यका लागि परिचालित हुनेछन् । यस बाहेक समुदायस्तरीय विभिन्न विपद् व्यवस्थापनका कार्य गर्ने संघ संस्थाहरूले तालिम प्रदान गरेका ३० जना खोज तथा उद्धार र ३० जना प्राथमिक उपचार र १० जना पूर्वसूचना सम्बन्धि कार्यदल रहेका छन् । यसका साथै नगरपालिका स्तरी द्रुत प्रतिकार्य टोली, नेपाल रेडक्रस अर्न्तगतका स्वयंसेवकहरू र परशुराम न.पा. अर्न्तगतका स्वास्थ्य संस्थामा तालिमप्राप्त दक्ष जनशक्ति रहेका छन् ।

यसका साथै परशुराम न.पा.मा रहेका तिनवटै सुरक्षा निकायहरू नेपाली सेना, नेपाल प्रहरी र सशस्त्र प्रहरीका यूनीहरूमा दक्ष एवं तालिमप्राप्त जनशक्तिका साथै सामग्रीहरू समेत रहेका छन् । अनुसुची ५

हरेक विषयगत क्षेत्रहरूले विपद् प्रतिकार्यका लागि थप आवश्यक पर्ने दक्ष जनशक्तिको आँकलन गरी आवश्यकता अनुसार तथ्याङ्क अद्यावधिक गरिनेछ ।

६.३. बन्दोबस्तीका सामग्रीको आँकलन

(क) गैर-खाद्य सामग्री भण्डारण स्थल

क्र.सं.	विवरण	स्थान	क्षमता	सम्पर्क व्यक्ति	सम्पर्क नम्बर
१	भण्डारण गृह (गोदाम)	परशुराम न.पा. १२ जोगबुडा (गोदाम घर)	२०० परिवारको लागि गैर-खाद्य सामग्री भण्डारण गर्न सकिने ।	दल बहादुर साउद सभापती ने.रे.सो. जोगबुडा शाखा	
२	आईसोलेसन सेन्टर	परशुराम न.पा. १२ जोगबुडा अस्पताल परिसर	आवश्यक परेको खण्डमा ५० जनाको लागि उपचार गर्ने स्थान	जितेन्द्र चौधरी नि.मे.सु.	

(ख) मानवीय सहायता स्थल

परशुराम न.पा.को वार्ड नं. १२ मा रहेको परशुराम रंगमैदानलाईमानवीय सहायता स्थल एवं प्रतिकार्य क्षमताको रूपमा लिईएको छ, साथै यस परशुराम न.पा.ले विपद्को समयमा प्रयोग गर्न सकिने भनी न.पा. भित्रका ९ वटा माध्यमिक विद्यालयहरूलाई रेखांकन गरेको छ । अनुसुची २

६.४. थप आवश्यकता र अनुमानित लागत

विपद् पूर्वतयारी तथा प्रतिकार्य योजना, परशुराम नगरपालिका, डडेल्धुरा, २०७८

विपद् प्रतिकार्यका लागि विषयगत क्षेत्रहरूलाई थप आवश्यक स्रोत, साधन/उपकरणको विवरण तलका तालिकाहरूमा समावेश गरिएको छ ।

(क) समग्र व्यवस्थापन, सूचना तथा संचार क्षेत्र अन्तर्गत स्रोत, साधनको थप आवश्यकता तथा लागत

क्र.सं.	स्रोत, साधन/उपकरण	थप आवश्यकता	अनुमानित लागत
१	जिप (सवारी साधन)	१ वटा	बजार मुल्य अनुसार
२	कम्प्युटर, प्रिन्टर	५ वटा	बजार मुल्य अनुसार
३	डिस्प्ले बोर्ड (नदी सतह देखाउने)	२ वटा	बजार मुल्य अनुसार
४	टेलीफोन सेट	२ वटा	बजार मुल्य अनुसार
५	हाते माईक	२ वटा	बजार मुल्य अनुसार
६	गोदाम घर	१ वटा	बजार मुल्य अनुसार
७	स्ट्रेचर	२५ वटा	बजार मुल्य अनुसार
८	सुरक्षित आश्रय स्थल	१२ वटा	बजार मुल्य अनुसार
९	सेटेलाईट फोन	२ वटा	बजार मुल्य अनुसार

(ख) खोज तथा उद्धार क्षेत्र अन्तर्गत स्रोत, साधनको थप आवश्यकता तथा लागत

क्र.सं.	स्रोत, साधन/उपकरण	थप आवश्यकता	अनुमानित लागत
१	दमकल(आवश्यक औजार सेट सहित)	१ वटा	बजार मुल्य अनुसार
२	ट्रिपर	२ वटा	बजार मुल्य अनुसार
३	लाईफ ज्याकेट	५० वटा	बजार मुल्य अनुसार
४	डोरी	५०० मिटर	बजार मुल्य अनुसार
५	शव वाहन	१ वटा	बजार मुल्य अनुसार
६	एम्बुलेन्स	१ वटा	बजार मुल्य अनुसार
७	स्ट्रेचर	१०० वटा	बजार मुल्य अनुसार
८	ईन्धनवाट चल्ने ज्याक ह्याम्मर	२ वटा	बजार मुल्य अनुसार
९	सेटेलाईट फोन	१ वटा	बजार मुल्य अनुसार
१०	ईन्धनवाट चल्ने आरा	२ वटा	बजार मुल्य अनुसार
११	टेक्टर	२ वटा	बजार मुल्य अनुसार

(ग) खाद्य तथा कृषि क्षेत्र अन्तर्गत स्रोत, साधनको थप आवश्यकता तथा लागत

क्र.सं.	सामग्री	थप आवश्यकता	अनुमानित लागत
१	चामल	२०० क्विन्टल	बजार मुल्य अनुसार
२	दाल	९० क्विन्टल	बजार मुल्य अनुसार
३	तेल	१५०० लिटर	बजार मुल्य अनुसार
४	नुन	३००० किलोग्राम	बजार मुल्य अनुसार
५	चिउरा, दालमोठ	८० क्विन्टल, ५० क्विन्टल	बजार मुल्य अनुसार
६	बच्चा र गर्भवती महिलाको लागि पोषणयुक्त खानाको व्यवस्था	१५०० जना	बजार मुल्य अनुसार

नोट: आवश्यक सामग्रीको आवश्यकता सम्बन्धी थप जानकारी प्राप्त भएपछि अद्यावधिक गरिने छ ।

(ग) स्वास्थ्य तथा पोषण क्षेत्र अन्तर्गत स्रोत, साधनको थप आवश्यकता तथा लागत

क्र.सं.	स्रोत, साधन/उपकरण	थप आवश्यकता	अनुमानित लागत
१	Essential Drogue 75 Items	पालीका भरीका स्वास्थ्य संस्थाका लागी आवश्यकता अनुसार	
२	Chlorpheniramine 4MG	3000 Tab	
३	Renitidine 150 mg	2000 Tab	
४	Salbutamol Tabulate 4 Mg	2400 Tab	
५	Matformine 500 Mg	3200 Tab	

(घ) खानेपानी, सरसफाई तथा स्वच्छता प्रवर्द्धन क्षेत्र स्रोत, साधनको थप आवश्यकता र लागत

क्र.सं.	स्रोत, साधन/उपकरण	थप आवश्यकता	अनुमानित लागत
१	खानेपानी ट्याङ्की (५०००ली.)	१२ वटा	बजार मुल्य अनुसार
२	ईन्धनबाट चल्ने आरा/ट्याक्स	३ वटा	बजार मुल्य अनुसार
३	गैँति	२० वटा	बजार मुल्य अनुसार
४	सरसफाईका सामानहरू(Hygeine kit)	आवश्यकता अनुसार	बजार मुल्य अनुसार
५	खानेपानी शुद्धिकरणको औषधि पियुस, वाटर गार्ड आदी	आवश्यकता अनुसार	बजार मुल्य अनुसार

(ङ) आप्तकालीन् आश्रय र गैर-खाद्य क्षेत्र अन्तर्गत स्रोत साधनको थप आवश्यकता र लागत

क्र.सं.	स्रोत, साधन/उपकरण	थप आवश्यकता	अनुमानित लागत
१	त्रिपाल	२,००० थान	बजार मुल्य अनुसार
२	न्यानो कपडा, कम्बल	२,००० थान	बजार मुल्य अनुसार
३	म्याट्रेस	२,००० थान	बजार मुल्य अनुसार
४	गैर-खाद्य सामग्री (भाँडा, कपडा) सेट	२,००० थान	बजार मुल्य अनुसार

नोट: आवश्यक सामग्रीको परिमाण वा संख्या विषयगतक्षेत्रको बैठकबाट अद्यावधिक गरिने छ ।

(च) संरक्षणतथा सुरक्षा क्षेत्र अन्तर्गत स्रोत, साधनको थप आवश्यकता तथा लागत

क्र.सं.	स्रोत, साधन/उपकरण	थप आवश्यकता	अनुमानित लागत
१	डिग्निटी किट	१००० सेट	बजार मुल्य अनुसार
२	व्हील चियर	२० वटा	बजार मुल्य अनुसार
३	स्ट्रेचर	२० वटा	बजार मुल्य अनुसार
४	महिला, गर्भवती महिला, बालबालिका, अपाङ्गता भएका व्यक्ति, ज्येष्ठ नागरीकको संरक्षण गर्ने उपाय सहितको पुस्तिका तयार गर्ने ।	५० प्रति	बजार मुल्य अनुसार
५	वैशाखी	१४ वटा	बजार मुल्य अनुसार
६	लौरो	१८ वटा	बजार मुल्य अनुसार
७	ह्वील चियर	१२ वटा	बजार मुल्य अनुसार

८	आवाज सुन्न कानमा प्रयोग हुने उपकरण	१८ वटा	बजार मुल्य अनुसार
९	चश्मा (नजिकबाट हेर्ने)	२० वटा	बजार मुल्य अनुसार

नोट: आवश्यक सामग्रीको परिमाण वा संख्या विषयगतक्षेत्रको बैठकबाट अद्यावधिक गरिने छ।

(छ) आपत्कालीन शिक्षा क्षेत्र अन्तर्गत स्रोत, साधनको थप आवश्यकता तथा लागत

क्र.सं.	स्रोत, साधन/उपकरण	थप आवश्यकता	अनुमानित लागत
१	स्टेशनरी	आवश्यकता बमोजिम	बजार मुल्य अनुसार
२	शैक्षिक सामग्री	"	बजार मुल्य अनुसार
३	शिक्षण सम्बन्धी भौतिक सामग्रीहरू	"	बजार मुल्य अनुसार
४	Student Kit	५६० सेट	बजार मुल्य अनुसार
५	School Kit	५५० सेट	बजार मुल्य अनुसार
६	Teacher Kit	२२५ सेट	बजार मुल्य अनुसार

(ज) शीघ्र पुनर्लाभ क्षेत्र अन्तर्गत स्रोत, साधनको थप आवश्यकता तथा लागत

क्र.सं.	स्रोत, साधन/उपकरण	थप आवश्यकता	अनुमानित लागत
१	बाँस	५०० थान	बजार मुल्य अनुसार
२	HDPE खानेपानी पाईप	५०० मिटर	बजार मुल्य अनुसार
३	ट्वाईलेट सेनिटरी सेट	५० वटा	बजार मुल्य अनुसार
४	डोरी, किला काँटी, सावेल, बेल्चा आदि ।	आवश्यकता बमोजिम	बजार मुल्य अनुसार
६	विपद्को प्रकृतिको आधारमा सरसामानहरूको प्रवन्ध गर्ने ।		

परिच्छेद ७
विविध

७.१ आर्थिक श्रोत र उपलब्ध हुने विधि

विपद् व्यवस्थापनमा आईपर्ने खर्चहरूका लागि परशुराम नगरपालिकामा विपद् व्यवस्थापन कोष स्थापना गरिएको छ । विषयगतक्षेत्रहरूले विपद् पूर्वतयारी र प्रतिकार्यका लागि पेश गरेको योजना स्वीकृत भएपछि नगर विपद् व्यवस्थापन समिति मार्फत बजेट रकम माग गर्नेछन् ।

योजना कार्यान्वयन गर्न उपमहानगरको वार्षिक बजेट वा विपद् व्यवस्थापन कोषबाट वडाको हकमा सम्बन्धित वडा कार्यालय मार्फत् र नगरस्तरीय विषयगत कार्यसमूहको हकमा सम्बन्धित संयोजक निकाय, कार्यालय मार्फत् विपद् पूर्वतयारी तथा प्रतिकार्यका लागि रकम उपलब्ध गराइनेछ ।

नगरपालीकाको क्षमताले नभ्याउने कामको लागि सुदूर-पश्चिम प्रदेश सरकार वा जिल्ला प्रशासन कार्यालय मार्फत् संघीय सरकारसँग अनुरोध गरिनेछ । साथै विपद् व्यवस्थापन कोष बृद्धिका लागि विभिन्न मानवीय सहायता कार्यमा संलग्न निकाय तथा संघसंस्थाहरूसँग सहकार्य गरी सहयोग आदानप्रदान गरिनेछ ।

७.२ विपद्को समयमा राहत सहयोग प्रदान गर्ने मापदण्ड

स्फेयर मापदण्ड बमोजिमको खाद्यकिट ९पष्ट०			
क्र. सं.	विवरण	मापदण्ड	कैफियत
१	चामल	प्रति दिन प्रति व्यक्ति ४२० ग्राम,	विस्थापितलाई पहिलो प्राथमिकतामा राखिने छ,
२	दाल	प्रति दिन प्रति व्यक्ति ६० ग्राम	
३	वनस्पति तेल	प्रतिदिनप्रतिव्यक्ति ३० मि.लि.	
४	नून	प्रतिदिनप्रतिव्यक्ति ५ ग्राम	
स्फेयर मापदण्ड बमोजिमको गैरखाद्य किट ९पष्ट०			
क्र. सं.	विवरण	मापदण्ड	कैफियत
१	आपतकालीन आवास	<ul style="list-style-type: none"> ✓ औसतमा एक व्यक्तिका लागि ३.५-४.५ वर्ग मिटरको छााना भएको क्षेत्र ✓ औसतमा ५ सदस्यहरूको एक परिवारका लागि कम्तीमा पनि ४ह५ मिटरको डोरी सहितको प्लाष्टिक सिट र सहायता सामग्री 	
२	कम्बल	परिवारका सबै सदस्यहरूलाई पुग्ने गरी	
३	लुगा कपडा	दुई वर्ष सम्मका बालबालिकाका लागि कम्तीमा पनि एक पूरा महिला, पुरुष, बालबालिका, युवाहरूको लागि कम्तीमा पनि	

गैरखाद्य सामग्री विवरण/परिमाण - प्रति घरपरिवार (६ जना)

क्र.स.	सामग्रीका नाम	थान/मिटर	विवरण
--------	---------------	----------	-------

क्र.सं.	सामग्रीका नाम	थान/मिटर	विवरण
१	कम्बल	२ थान	५० प्रतिशत उनी (उलन)
२	त्रिपाल	१ थान	१२ फिट चौडाई १८ फिट लम्बाई/५ केजी
३	भाडाकुँडा	१ सेट	१. ठूलो डेक्ची १ वटा २. सानो डेक्ची १ ३. कराई १ ४. थाली ३ ५. कप २ ६. डाडू १ ७. पनियो १ ८. गिलास २
४	प्लाष्टिक बाल्टी	१	१५ लिटरको ढक्कन सहित वा जर्किन
५	मग	१	१ लिटरको
६	प्याक गर्ने व्याग (बोरी)	१	प्लास्टिक
७	जिन कपडा	५ मीटर	कालो वा निलो
८	छिट कपडा	५ मीटर	कालो वा निलो
९	पाप्लीन कपडा	६ मीटर	कुनै पनि रंग
१०	पिन्ट भएको जनाना धोती	२	कुनै पनि रंग
११	मर्दाना धोती वा लुंगी	१ थान	कुनै पनि रंग
१२	कालो प्लास्टिक	१ थान	१० फिट चौडाई र १२ फिट लम्बाई

वाल केन्द्रित सामग्रीहरूको विवरण

क्र.सं.	सामग्रीहरूको नाम	न्यूनतम परिमाण	क्र.सं.	सामग्रीहरूको नाम	न्यूनतम परिमाण
१.	बेवीकम्मल	१ थान	४	डिटोल साबुन	१ वटा
२.	रंगीन फलाटीन कपडा	१.५ मीटर	५.	कचौरा र चम्चा	१ सेट
३.	भोटो, सुरुवाल बेवीक्याप	१ सेट	६	बेवी मोजा	२ जोर

स्फेयर मापदण्ड बमोजिमको किट १५०

स्वास्थ्य सरसफाई सामग्री	अतिरिक्त सामग्री
<ul style="list-style-type: none"> १० - २० लि. पानी बोक्ने भाडा प्रति घरधुरी १ १० - २० लि. पानी संचय गर्ने भाडा प्रति घरधुरी १ नुहाउने साबुन प्रतिव्यक्ति प्रति महिना २५० ग्राम लुगाधुने साबुन प्रतिव्यक्ति प्रति महिना २०० ग्राम महिनावारी भएको समयमा प्रयोग गर्ने कपडा 	<ul style="list-style-type: none"> दंतमन्जन - ७५/१०० ग्राम दंत ब्रस - १ सेम्पु २५० मी.ली. जिउमा लगाउने तेल/लोसन २५० मि.लि. प्रति वच्चा २ वर्षसम्म दाही काट्ने ब्लेड/मेसिन महिलाका लागि भित्री कपडा काइयो, नेल कटर
पानीको परिमाण	धारा
<ul style="list-style-type: none"> २.५ - ३ लिटर प्रतिव्यक्ति प्रतिदिन - खान र पिउन 	<ul style="list-style-type: none"> अपाङ्गता मैत्री

क्र.स.	सामग्रीका नाम	थान/मिटर	विवरण
	<ul style="list-style-type: none"> २ - ६ लिटर प्रति व्यक्ति प्रति दिन - सामान्य सरसफाईका लागि ३ - ६ लिटर प्रतिव्यक्ति प्रति दिन - खाना पकाउन ७.५ - १५ लिटर प्रति व्यक्ति प्रति दिन सामान्य आवश्यकता 		<ul style="list-style-type: none"> वातावरण, प्रकोप मैत्री प्रति धारा २५० व्यक्ति प्रति हाते कल ५०० व्यक्ति प्रति इनार ४०० व्यक्ति पानी सकलनका लागि हिड्ने दुरी ५०० मिटर पानी सकलनका लागि पर्खिन समय ३० मिनेट
शौचालय			
	<ul style="list-style-type: none"> पानीको स्रोतभन्दा टाढा ३० मिटर पानीको सतहभन्दा १.५ मि. माथी २० जनालाई - १ शौचालय 		<ul style="list-style-type: none"> घरभन्दा ५० मि.भन्दा टाढा हुनु हुदैन । महिला पुरुषलाई भिन्ना भिन्नै (३:१)

स्फेयर मापदण्ड बमोजिम पोषणयुक्त खाना			
क्र.स.	खाद्य सामग्री	ग्राम	कैफियत
१.	अन्न	४००	<ul style="list-style-type: none"> २,१०० किलो क्यालोरि प्रति व्यक्ति प्रतिदिन १० % प्रोटिनबाट १७ % चिल्लो पदार्थबाट पर्याप्त सुक्ष्म पोषण
२.	दाल, गोडागुडी	६०	
३.	तेल	२५	
४.	पोषण पिठो	५०	
५.	चिनी	१५	
६.	आयो नुन	५	
७.	हरियो ताजा तरकारी,	-	
८.	आवश्यक मसला	-	
	प्रतिदिन कुल तौल (ग्राममा)	५५५	
	शक्ति किलो क्यालोरी	२११३	

कोभिड जस्ता माहामारीको हकमा

क्र.सं.	विवरण	मापदण्ड	कैफियत
१	एकान्तवास ९त्तगवचबलतप्लभ०	<ul style="list-style-type: none"> ✓ प्रत्येक वडामा कम्तिमा १०० जना क्षमताको एक/एक वटा एकान्तवासको व्यवस्था । ✓ विद्यालयका पुराना भवनलाई एकान्तवास हुने गरी सुदृढीकरण गर्नु पर्ने र नयां भवन निर्माण गर्दा एकान्तवासमा प्रयोग गर्न सकिने गरि निर्माण गर्नु 	

		<p>पर्ने ।</p> <p>✓ एकान्तवास वा आवास क्षेत्रमा सुरक्षाकर्मी, स्वास्थ्यकर्मीहरु सहित विभेद रहित हुने गरि व्यवस्था मिलाउनु पर्ने ।</p>	
--	--	---	--

७.३ अन्य निकायहरूसँगको समन्वय र सहकार्य

विपद्को समयमा परशुराम नगरपालिकाले छिमेकी पालिकाहरू (आलिताल गा.पा., भागेश्वर गा.पा. एवं विभिन्न सरोकारवाला निकायहरू, संघ संस्थाहरू र मानविय सहायतामा कार्य गर्ने समुह हरु सँग सहयोग आदानप्रदान गर्नेछ । विशेषगरी बाढी, पहिरो र आगलागीको समयमा प्रतिकार्यका लागि दमकल, एम्बुलेन्स तथा अत्यावश्यक मानवीय सहायता आदानप्रदान गर्नुपर्ने छ । सहयोग आदानप्रदान गर्न आवश्यक लिखित समझदारी, सम्झौता गरिने छ ।

डडेल्धुरा जिल्लाको आधा जती जनसंख्या भएको एवं ईलाका स्तरीय विभिन्न संघीय तथा प्रदेश स्तरीय कार्यालयहरू, बैंक बित्तिय संस्थाहरू पनि यस नगरपालीकामापर्ने भएकोले जिल्लास्थित सरकारी कार्यालयहरूबाट समेत प्रतिकार्यको लागि स्रोत, साधनहरू प्राप्त हुने अपेक्षा गरिएको छ ।

जिल्ला विपद् व्यवस्थापन समितिसाथै विभिन्न निकायसँगको सहयोग र समन्वयलाई थप मजबुत गरिनेछ । जिल्ला आपत्कालीन कार्यसञ्चालन केन्द्रसँग बाढी सम्बन्धी सूचना आदानप्रदान नियमित हुनुका साथै ईलाका स्तरीय आपत्कालीन कार्य संचालन केन्द्र स्थापनाका लागी विशेष पहल गरीनेछ ।

७.३ अनुगमन, मूल्याङ्कन तथा सिकाई योजना

७.३.१. लक्ष्य र सूचकहरू

यस नगरपालिकामा विपद्बाट प्रभावित हुने परिवारहरू, मृत्यु, घाईते तथा आर्थिक क्षतिको अवस्था र न्यूनीकरण गर्ने लक्ष्य समेटिएको छ ।

क्र.सं.	सूचक	आधार रेखा	लक्ष्य
१.	नगरमा विपद्बाट हुने मानव मृत्युदर कम भएको हुनेछ		
१.१	विपद्बाट मृत्यु हुनेको वार्षिक औसत संख्या (सडक दुर्घटना बाहेक)	१०	५
१.२	सडक दुर्घटनाबाट मृत्यु हुनेको वार्षिक औसत संख्या	२	१
२.	न.पा. स्तरमा विपद्बाट प्रभावित व्यक्तिहरूको संख्या उल्लेख्य मात्रामा कम भएको हुनेछ		
२.१	विपद्बाट प्रत्यक्ष प्रभावित हुने परिवारहरूको वार्षिक औसत संख्या	८००	५००
२.२	विपद्बाट घाईते हुने व्यक्तिहरूको वार्षिक औसत संख्या	५०	२५
२.३	सडक दुर्घटनाबाट घाईते हुने व्यक्तिहरूको वार्षिक औसत संख्या	१०	५
२.४	विपद्बाट क्षति हुने घरहरूको वार्षिक औसत संख्या	२००	१२०
३.	न.पा. स्तरमा कूल गार्हस्थ्य उत्पादनमा विपद्को कारण हुने वार्षिक औसत प्रत्यक्ष आर्थिक क्षति	५ करोड	२ करोड
४.	नगरपालिका र सरोकारवालाहरू बीच अन्तर तथा परस्पर समन्वय र साझेदारी अभिवृद्धि गर्न संयन्त्र विकास गर्ने (प्रतिशत)	२ कार्यशाला	४ कार्यशाला
५.	बहु-प्रकोप पूर्वसूचना प्रणाली र विपद् जोखिम सूचना तथा आँकलनको उपलब्धता र पहुँचमा उल्लेख्य बृद्धि गर्ने		
५.१	कूल क्षेत्रफलको अनुपातमा बहु-प्रकोप अनुगमन तथा पूर्वसूचना प्रणाली स्थापना र सञ्चालन भएको क्षेत्रफलको प्रतिशत	०	२०
५.२	विपद् प्रभावित क्षेत्रको जनसंख्याको अनुपातमा स्थानीय वा राष्ट्रिय सूचना प्रणाली मार्फत पूर्वसूचना प्राप्त गर्ने जनसंख्याको प्रतिशत	०	३०
५.३	विपद् जोखिमयुक्त क्षेत्रहरूमा पूर्वानुमानमा आधारित पूर्वतयारी कार्यविधि लागू भएका वडाहरूको प्रतिशत	०	सवै
५.४	स्थानीय स्तरमा उपयोगी विपद् जोखिम सम्बन्धी सूचना तथा जानकारी एवं आँकलन जनसमुदायलाई उपलब्ध गराउन सक्ने स्थानीय तहहरूको प्रतिशत	०	सवै
५.५	पूर्वसूचना प्राप्त भएपछि विपद् प्रभावित क्षेत्रबाट सुरक्षित स्थानमा सारिएका जनसंख्याको प्रतिशत	०	०

७.३.२ अनुगमन, मूल्याङ्कन र परिमार्जन

योजना कार्यान्वयनको नियमित अनुगमन र मूल्याङ्कन गर्न नगरपालिकामा अधिकार प्राप्त अनुगमन समिति गठन हुने अपेक्षा गरिएको छ । उक्त समितिको स्पष्ट कार्यक्षेत्र र कार्यसूची हुनेछ ।

साथै, योजना कार्यान्वयनको उपलब्धि र आवधिक प्रगति मूल्याङ्कन गरी प्राप्त सुझाव अनुसार योजनाको परिमार्जन गरिनेछ ।

योजनाको कार्यान्वयनको अवस्था, प्रभावकारिता र सिकाई संश्लेषणको लागि अनुसूची ७ मा कार्यसूचीको प्रारूप दिइएको छ ।

यस योजनाको पूनरावलोकन तथा पृष्ठपोषण सङ्कलन तलको तालिका बमोजिम हुनेछ ।

पुनरावलोकन गरिने अवधि	जिम्मेवार निकाय	गर्नुपर्ने मुख्य कार्य	समय
हरेक वर्ष वैशाख महिना	नगर विपद् व्यवस्थापन समिति	योजना कार्यान्वयनको समिक्षा बैठक	महिनाको अन्तिम हप्ता
हरेक वर्ष मंसिर महिना	नगर विपद् व्यवस्थापन समिति	योजना कार्यान्वयनको समिक्षा बैठक	महिनाको अन्तिम हप्ता

७.३.३ क्षमता विकास रणनीति र योजना

विपद् पूर्वतयारी तथा प्रतिकार्य योजनाको प्रभावकारी कार्यान्वयन गर्नका लागि दक्ष व्यक्ति तथा संस्थाहरूको सहयोगमा देहायका क्रियाकलापहरू गरिनेछ ।

- (क) विषयगत क्षेत्रहरूलाई उक्त क्षेत्रसँग सम्बन्धित आवश्यक अभिमुखिकरण, तालिम, अभ्यास गर्ने ।
- (ख) वडास्तरका विपद् व्यवस्थापन समितिलाई विपद् व्यवस्थापन सम्बन्धी तालिम प्रदान गर्ने ।
- (ग) नगर विपद् व्यवस्थापन कोषलाई प्रभावकारी रूपमा सञ्चालन गर्ने ।
- (घ) विपद् प्रभावित स्थानमा रहेका विद्यालयहरू र स्थानीय स्वयंसेवकहरूलाई विपद् प्रतिकार्य सम्बन्धी तालिम प्रदान गर्न विषयगत क्षेत्रको क्षमता विकास गर्ने ।
- (ङ) बन्दोबस्तीका सामान तथा औजारहरू व्यवस्थापनका लागि विषयगत क्षेत्रहरूको क्षमता विकास गर्ने ।
- (च) प्रमुख प्रकोपका आधारमा विभिन्न निकायहरूको समन्वयमा कृतिम पूर्वाभ्यास कार्यक्रम संचालन गर्ने ।

अनुसूचीहरू

अनुसूची १. नगर विपद् व्यवस्थापन समिति (परिच्छेद २ सँग सम्बन्धित)

क्र.सं.	नाम	पद	सम्पर्क नम्बर	कैफियत
१	श्री भिम बहादुर साउद	अध्यक्ष	९८५८४२०१६६	नगर प्रमुख
२	श्री कलावती देवी बोहरा	सदस्य	९८४८६४७७४४	नगर उप-प्रमुख
३	तरानाथ पनेरु	सदस्य	९८४८५२१८९६	प्रमुख प्रशासकीय अधिकृत
४	कृष्ण देव जोशी	सदस्य	९८४८८५९८३०	प्रशासन शाखा
५	तेज बहादुर सिंह	सदस्य	९८४८७६९२९५	प्रमुख सस्थ्य शाखा
६	देवराज जोशी	सदस्य	५८५१२२४४००	भौतिक पूर्वाधार शाखा
७	महेश अवस्थी	सदस्य	९८६५९४१४२४	सामाजिक सुरक्षा शाखा
८	लक्ष्मी विष्ट कार्कि	सदस्य	९८४८७७८६८९	शिक्षा यूवा तथा खेलकुद शाखा
९	धन बहादुर साउद	सदस्य	९८४८५२७०२९	आर्थिक प्रशासन शाखा
१०	रतन भण्डारी	सदस्य	९८०५७८६५७०	पशु शाखा

११	कालु सिंह बोहरा	सदस्य	९८४८६६१४२३	कृषि शाखा
१२	बविता थापा	सदस्य	९८४८७५८३२९	महिला बालबालिका शाखा
१३	गोविन्द राज जोशी	सदस्य	९८४९२९७७८२	न्यायीक समितिको कार्यालय
१४	प्रमुख ईलाका प्रशासन कार्यालय	सदस्य	०९६४११०७२	
१५	प्रहरी नि. ईलाका प्रहरी कार्यालय	सदस्य	९८५८७५११३७	
१६	सेनानी, नेपाली सेना रणवम गणा	सदस्य	उपलब्ध नभएको	
१७	प्रहरी नि., सशस्त्र प्रहरी बल बेस क्याम्प	सदस्य	९८०४८५३५५३	
१८	ने.क.पा. एमाले नगर कमीटी अध्यक्ष	सदस्य	उपलब्ध नभएको	
१९	ने.कांग्रेस, नगर कमीटी सभावती	सदस्य	उपलब्ध नभएको	
२०	ने.क.पा. माओवादी नगर कमीटी अध्यक्ष	सदस्य	उपलब्ध नभएको	
२१	ने.क.पा. एमाले समाजवादी, प्रतिनिधि	सदस्य	उपलब्ध नभएको	
२२	दल बहादुर साउद	सदस्य	उपलब्ध नभएको	सभापती, ने.रे.सो. जोगबुडा
२३	अध्यक्ष, उद्योग बाणिज्य संघ, जोगबुडा	सदस्य	०९६४११०१२	
२४	रुडुक डडेल्धुरा प्रतिनिधि	सदस्य	९८४८८२६०५५	
२५	IDeS डडेल्धुरा प्रतिनिधि	सदस्य	९८५८७५३३९९	
२६	प्रतिनिधि, नेपाल पत्रकार महासंघ	सदस्य	उपलब्ध नभएको	
२७	हर्क बहादुर बोहरा	सचिव	९८४८८३०७५७	विपद् व्यवस्थापन शाखा

अनुसूची २. विषयक्षेत्रगत कार्यसमूहहरूको विवरण (परिच्छेद २ सँग सम्बन्धित)

विषयगत क्षेत्र अन्तर्गतका सरोकारवाला निकाय तथा संस्थाहरूको हालको विवरण ।

(क) समग्र व्यवस्थापन, सूचना तथा संचार

क्र.सं.	निकाय, शाखा, संस्था	टोली	सम्पर्क व्यक्ति	सम्पर्क नम्बर
१	नगर विपद् व्यवस्थापन समिति	संयोजक	भिम बहादुर साउद	९८५८४२०१६६
२	हरिश ठगुन्ना	सदस्य	सूचना प्रविधि शाखा	९८६५७११४६४
३	इलाका प्रशासन कार्यालय	सदस्य	प्रतिनिधि	०९६४११०७२
४	हर्कबहादुर बोहरा	सदस्य	प्रतिनिधि विपद् व्य.शाखा	९८४८८३०७५७

(ख) खोज तथा उद्धार

क्र.सं.	निकाय, शाखा, संस्था	टोली	सम्पर्क व्यक्ति	सम्पर्क नम्बर
१	नगर विपद् व्यवस्थापन समिति	संयोजक	भिम बहादुर साउद	९८५८४२०१६६
२	ईलाका प्रशासन कार्यालय	सदस्य	प्रतिनिधि	०९६४११०१
३	नेपाली सेना	सदस्य	प्रतिनिधि	उपलब्ध नभएको
४	सशस्त्र प्रहरी बल	सदस्य	प्रतिनिधि	९८५८७५११३७
५	नेपाल रेडक्रस सोसाइटी	सदस्य	प्रतिनिधि	उपलब्ध नभएको

(ख) खाद्य तथा कृषि

क्र.सं.	निकाय, शाखा, संस्था	टोली	सम्पर्क व्यक्ति	सम्पर्क नम्बर
१	कृषि विकास शाखा	संयोजक	कालु सिंह बोहरा	९८४८६६९४२३
२	पशु सेवा शाखा	सदस्य	रतन बहादुर भण्डारी	९८०५७८६५७०
५	उद्योग वाणिज्य संघ	सदस्य	उपलब्ध नभएको	०९६४९९०९२
६	नेपाल रेडक्रस सोसाइटी	सदस्य	उपलब्ध नभएको	उपलब्ध नभएको
७	रुडुक डडेल्धुरा	सदस्य	सरस्वती खडका	९८४८८०९२०९
८	IDeS डडेल्धुरा	सदस्य	पदमा गुरुङ्ग	९८५८७५३३९९
९	MPDSडडेल्धुरा	सदस्य	प्रेमबहादुर महर	९८५८७५९९२९

(ग) स्वास्थ्य तथा पोषण

क्र.सं.	निकाय, शाखा, संस्था	टोली	सम्पर्क व्यक्ति	सम्पर्क नम्बर
१	स्वास्थ्य शाखा	संयोजक	तेज बहादुर सिंह	९८४८७५९२९५
२	जोगबुडा अस्पताल	सदस्य	डा. जितेन्द्र चौधरी	०९६४९९००८
३	न्यायीक समिती संयोजक	सदस्य	गोविन्द राज जोशी	९८४९२९७७८२

(घ) खानेपानी, सरसफाई तथा स्वच्छता प्रवर्द्धन

क्र.सं.	निकाय, शाखा, संस्था	टोली	सम्पर्क व्यक्ति	सम्पर्क नम्बर
१	नगरपालिका	संयोजक	भिम बहादुर साउद	९८५८४२०९६६
२	सरसफाई ईकाई	सदस्य	उपलब्ध नभएको	उपलब्ध नभएको
४	नेपाल रेडक्रस सोसाइटी	सदस्य	उपलब्ध नभएको	उपलब्ध नभएको
५	स्थानीय यूवा क्लब	सदस्य	उपलब्ध नभएको	उपलब्ध नभएको
६	गै.स.स. प्रतीनिधि	सदस्य	प्रेमबहादुर महर	९८५८७५९९२९

(ङ) आपत्कालीन आश्रय तथा गैर खाद्य सामग्री

क्र.सं.	निकाय, शाखा, संस्था	टोली	सम्पर्क व्यक्ति	सम्पर्क नम्बर
१	नगरपालिका	संयोजक	भिम बहादुर साउद	९८५८४२०९६६
२	प्राविधिक शाखा	संयोजक	उपलब्ध नभएको	उपलब्ध नभएको
३	नेपाल रेडक्रस सोसाइटी	संयोजक	उपलब्ध नभएको	उपलब्ध नभएको
५	नेपाल उद्योग वाणिज्य संघ	सदस्य	उपलब्ध नभएको	०९६४९९०९२
४	नेपाल पत्रकार महासंघ	सदस्य	उपलब्ध नभएको	उपलब्ध नभएको
५	मर्सिकोर	सदस्य	गणेश भट्ट	९८४९७६५२५४

(च) संरक्षण तथा सुरक्षा

क्र.सं.	निकाय, शाखा, संस्था	टोली	सम्पर्क व्यक्ति	सम्पर्क नम्बर
१	महिला विकास शाखा	संयोजक	बविता थापा	९८४८७५८३२९
२	नेपाल रेडक्रस सोसाइटी	सदस्य	उपलब्ध नभएको	उपलब्ध नभएको
३	नगर महिला संजाला	सदस्य	उपलब्ध नभएको	उपलब्ध नभएको

(ज) आपत्कालीन शिक्षा

क्र.सं.	निकाय, शाखा, संस्था	टोली	सम्पर्क व्यक्ति	सम्पर्क नम्बर
१	शिक्षा शाखा	संयोजक	लक्ष्मी विष्ट कार्की	९८४८७७८६८९
३	नेपाल रेडक्रस सोसाईटी	सदस्य	उपलब्ध नभएको	उपलब्ध नभएको
४	गै.स.स. महासंघ	सदस्य	उपलब्ध नभएको	उपलब्ध नभएको
९	गै.स.स. महासंघ	सदस्य	उपलब्ध नभएको	उपलब्ध नभएको

(भ) शीघ्र पुनर्लाभ

क्र.सं.	निकाय, शाखा, संस्था	टोली	सम्पर्क व्यक्ति	सम्पर्क नम्बर
१	भिमबहादुर साउँद	संयोजक	नगर प्रमुख	९८५८४२०१६६
३	नेपाल विद्युत प्राधिकरण, जोगबुडा	सदस्य	उपलब्ध नभएको	उपलब्ध नभएको
४	नेपाल दुरसञ्चार प्राधिकरण, जोगबुडा	सदस्य	उपलब्ध नभएको	उपलब्ध नभएको
५	खानेपानी उपभोक्ता समिती	सदस्य	उपलब्ध नभएको	उपलब्ध नभएको
७	नेपाल रेडक्रस सोसाईटी	सदस्य	उपलब्ध नभएको	उपलब्ध नभएको
८	गै.स.स. महासंघ	सदस्य	उपलब्ध नभएको	उपलब्ध नभएको

अनुसुची ३, सरकारी निकायहरु जिल्लास्तरीय

निकाय/संस्था	सम्पर्क ब्यक्ति	सम्पर्क नं.
जिल्ला प्रशासन कार्यालय	प्रमुख जिल्ला अधिकारी	०९६४२०१३३
जिल्ला प्रहरी कार्यालय	प्रहरी नायव उपरिक्षक	०९६४२०१७६
नेपाली सेना	प्रमुख सेनानी	०९६४२०५००
सशस्त्र प्रहरी बल	कार्यालय प्रमुख	०९६४२०३००
स्वास्थ्य कार्यालय	वरिष्ठ जनस्वास्थ्य अधिकृत	०९६४१०२३८
नेपाल पत्रकार महासंघ	सभापति	९८५८७५१६३६
जिल्ला समन्वय समिति	जिल्ला समन्वय अधिकारी	०९६४१०१४४
अमरगढी नगरपालिका	प्रमुख प्रशासकीय अधिकृत	०९६४१०२२२, ९८५८७७७०४७
परशुराम नगरपालिका	प्रमुख प्रशासकीय अधिकृत	०९६४११००४, ९८४८५२१८९६
आलीताल गाउँपालिका	प्रमुख प्रशासकीय अधिकृत	९८५८७७८५८०
भागेश्वर गाउँपालिका	प्रमुख प्रशासकीय अधिकृत	९८४८७३३८४७
गन्यापधुरा गाउँपालिका	प्रमुख प्रशासकीय अधिकृत	९८४८७६८५२८
नवदुर्गा गाउँपालिका	प्रमुख प्रशासकीय अधिकृत	९८५८७४५४३०
अजयमेरु गाउँपालिका	प्रमुख प्रशासकीय अधिकृत	९८५८७८५५५०
पूर्वाधार विकास कार्यालय	कार्यालय प्रमुख	०९६४१०४६१
खानेपानी तथा सरसफाइ डिभिजन कार्यालय	डिभिजन ईन्जीनियर	०९६४१०१५०
जलश्रोत तथा सिंचाइ विकास डिभिजन कार्यालय	डिभिजन ईन्जीनियर	०९६४१०१२५
स्वास्थ्य कार्यालय	वरिष्ठ जनस्वास्थ्य अधिकृत	०९६४१०२३८
डिभिजन वन कार्यालय	डिभिजन वन अधिकृत	०९६४२०१४५
भेटनरी अस्पताल तथा पशु सेवा विज्ञ केन्द्र	कार्यालय प्रमुख	०९६४१०११४
शिक्षा विकास तथा समन्वय ईकाई	ईकाई प्रमुख	०९६४२०१९७
कृषि ज्ञान केन्द्रडडेल्धुरा	वरिष्ठ कृषि विकास अधिकृत	०९६४१०११२
नेपाल रेडक्रस सोसाईटी	सभापति	०९६४१०१४०
उद्योग बाणिज्य संघ	अध्यक्ष	०९६४२०६११
उग्रतारा डडेल्धुरा सार्वजनिक यातायात	अध्यक्ष	०९६४२००६३/०९६४२००९६

अनुसुची ४, स्थानीय सरकार

सि. नं	न.पा/गा.पाको नाम /वडा नं	पद	नम	सम्पर्क नं
१	पशुराम नगरपालिका	नगर प्रमुख	भीम बहादुर साँउद	९८५८४२०१६६
	पशुराम नगरपालिका	उप-प्रमुख	कलावती देवि बोहरा	९८४८६४७७४४

१	अध्यक्ष	शेरवहादुर बोहरा	९८६८८६११५१
२	अध्यक्ष	गगन सिंह साउद	९७४९५३३९८९
३	अध्यक्ष	डम्बर बहादुर चन्द	९८०६४०९२८९
४	अध्यक्ष	गोपाल दत्त जोशी	९८०६४६९०१८
५	अध्यक्ष	मीन बहादुर चन्द	९८४९६४३४४६
६	अध्यक्ष	खगेन्द्र बहादुर सिंह	९७४९५३६०८६
७	अध्यक्ष	केशव बहादुर बोहरा	९८६५८५८४१२
८	अध्यक्ष	गोविन्द सिंह बोहरा	९८१०६६४१४१
९	अध्यक्ष	रमेश सिंह बोहरा	९८०५७४२०७
१०	अध्यक्ष	हर्क बहादुर कार्कि	९८१०६४००५४
११	अध्यक्ष	मान बहादुर महारा	९८४९५९०७९४
१२	अध्यक्ष	गणेश प्रशाद जोशी	९८४८८२७९३८

अनुसूची ५: स्वास्थ्य संस्थाहरु तथा संस्था प्रमुहहरुको सम्पर्क नम्बर

क्र.सं.	स्वास्थ्य संस्थाको नाम	संस्था प्रमुखको नाम	मोबाईल नं.
१	परशुराम नगरपालिका (संयोजक)	तेज बहादुर सिंह	९८४८७६९२९५
२	जोगबुडा अस्पताल	डा. जितेन्द्र चौधरी	९८६५५५८२०५
३	जोगबुडा अस्पताल	गणेश नाथ	९८५८७५१३९६
४	शिर्ष स्वास्थ्य चौकी	धनिराम बोहरा	९८४८४९५६०४
५	साँदनी स्वास्थ्य चौकी	जय बहादुर धामी	९८६८७९१२९२
६	कटाल सहरी स्वास्थ्यकेन्द्र	नन्दराम नाथ	९८४८८३०२३६
७	जमरानी सहरी स्वास्थ्यकेन्द्र	रमेश बोहरा	९८६६१०५०२३
८	सलेता सहरी स्वास्थ्यकेन्द्र	लोकेश भट्ट	९८६९८४८९२८

अनुसूची ६: सांसद तथाप्रदेशसभा सदस्यहरुको सम्पर्क नं.

क्र.सं.	सभासदहरुको नाम	राजनैतिक दलहरुको नाम	सम्पर्क नम्बर
१	मा. श्री शेर बहादुर देउवा	नेपाली कांग्रेस (प्रत्यक्ष) प्रतिनिधिसभा	९८५१०८७२८८
२	मा. श्री निरा जैरू	ने.क.पा. (समानुपातिक) प्रतिनिधिसभा	९७४९५३३९५७
३	मा. श्री चक्र स्नेही	ने.क.पा.राष्ट्रियसभा	९८४८७७७८१२
४	म. श्री महेश कुमार महारा	ने.क.पा.राष्ट्रियसभा	९८४८७६५४३३
५	मा. श्री पठान सिं बोहरा	ने.क.पा. (प्रदेशसभा) प्रत्यक्ष	९८४८८०६६१६
६	मा. श्री कर्ण बहादुर मल्ल	नेपाली कांग्रेस (प्रदेशसभा) प्रत्यक्ष	९८५१०८३५७५
७	मा. श्री गोविन्द बोहरा	नेपाली कांग्रेस (प्रदेशसभा) समानुपातिक	९८५१०४८२०४
८	मा. श्री कुन्ती जोशी (रेखा)	ने.क.पा. (प्रदेशसभा) समानुपातिक	९८५८४८८००१

अनुसूची ७, राष्ट्रिय तथा अन्तराष्ट्रिय गैरसरकारी संस्था

सि. नं.	नाम, थर	मोबाइल न	कार्यालय न	इमेल
१.	ग्रामिण महिला विकास तथा एकता केन्द्र (रुडुक)	९८४८८२६०५६	०९६, ४१००२३	ruwducdl@gmail.com
२.	बहुउद्देश्यीय विकास समाज	९८५८७५१४८३	०९६, ४१००१३	

३.	एकिकृत विकास समाज	९८४८८००३९९	०९६, ४२०१७९	idesddl@gmail.com
४.	निड्स नेपाल, कंचनपुर	९८५८७५०१२८		

अनुसुची ८, परशुराम नरपालिकाको द्रुत प्रतिकार्य (QRT) टोली र सुरक्षा निकायहरूका सम्पर्क नं.

सि. नं.	नाम	पद	सम्पर्क नं.
१	श्री भिम बहादुर साउद	नगर प्रमुख (संयोजक)	९८४८४२०१६६
२	श्री कलावती देवी बोहरा	नगरउप प्रमुख	९८४८६४७७४४
३	श्री तारानाथ पनेरु	प्रमुख प्रशासकीय अधिकृत	९८४८५२९८९६
४	श्री गणेश प्रशाद जोशी	नगर कार्यपालीका प्रबक्ता	९८४८८२७९३८
५	श्री शेर सिं बोहरा	वार्ड नं. १ अध्यक्ष	९८६८८६९१५१
६	श्री डा. जितेन्द्र चौधरी	नि.मे.सु. जोगबुडा अस्पताल	९८६५५५८२०५
७	श्री लाल बहादुर धामी	ईलाका प्रसाशन कार्यालय प्रमुख	९८४८४८७२६०
८	श्री सन बहादुर बुचा	नेपाली सेना जोगबुडा कार्यालय प्रमुख	९८६०९९७६७१
९	श्री रमेश दत्त अवस्थी	ईलाका प्रहरी कार्यालय प्रमुख	९८५८७५९१३७
१०	श्री मनोज पौडेल	स.प्र. बल वि.आ.पी. परीगाउ प्रमुख	९८५९२७२७४९
११	श्री तेज बहादुर सिंह	स्वास्थ्य संयोजक	९८४८७६९२९५
१२	श्री हिकमत बहादुर धामी	कोभीड १९ सम्पर्क व्यक्ति	९८४८८०४३७७
१३	श्री गोविन्द राज जोशी	कानून अधिकृत	९८४९२९७७८२
१४	श्री धन बहादुर साउद	लेखा अधिकृत	९८४८५२७०२९
१५	श्री हरीष ठगुन्ना	सूचना अधिकारी	९८६५७९१४६४

सुरक्षा निकाय

१.	ईलाका प्रहरी कार्यालय	जोगबुडा, कार्यालय	०९६, ४९१००१
२	श्री रमेश दत्त अवस्थी प्रहरी निरीक्षक	ई.प्र.का, जोगबुडा	९८५८७५९१३७,
३	श्री प्रेम सिंह बोहरा प्र.ना.नी.	सिमा प्रहरी चौकी तातापानी	९८५८७५२९४२
४	श्री मोहन बहादुर कैला प्र.ना.नी.	प्रहरी चौकी शिर्ष, परीगाउ	९८६८८०८७६०,
५.	श्री दिलीप सिंह धामी प्र.स.नी.	अ.प्र. प्रहरी पोष्ट कुर्मुले	९८६२९१४४४२,
६.	श्री मनोज बुढा प्र.स.नी.	अ.प्र. प्रहरी पोष्ट उदासीपूर	९८४९६६६३२२

नेपाली सेना

१.	नेपाली सेना जोगबुडा ब्यारेक	जोगबुडा कार्यालय	०९६ ४९१००३
२.	श्री सन बहादुर बुचा सेनानी	जोगबुडा कार्यालय प्रमुख	९८६०९९७६७१

सशस्त्र प्रहरी सिमा सुरक्ष बेश

१.	स.प्र.बल वि.ओ. पी परीगाउ	कार्यालय	९८५९२७२७४०
२	श्री मनोज पौडेल स.प्र.नी.	वि.ओ.पी. कार्यालय प्रमुख	९८५९२७२७४९
३	स.प्र.बल वि.ओ.पी. तातापानी	कार्यालय	९८५९२७२७४८
४.	स.प्र.बल वि.ओ.पी. सांदनी	कार्यालय	९८५९२७२७४५
५	स.प्र.बल वि.ओ.पी. तल्लो शिर्ष	कार्यालय	९८४३४५८४३३

अनुसुची ९, मिडिया

सि. नं.	नाम, थर	पद	संस्था	सम्पर्क नं.
१.	पदम जोरा	स्टेसन म्यानेजर	परशुराम एफ.एप.	९८४८७८०५७४
२	राम खत्री	स्टेसन म्यानेजर	रेडीयो सूदूर आवाज	०९६४२०७४६
३	उत्तर बिष्ट	स्टेसन म्यानेजर	यूनीटी एफ.एम.	०९६४२०४९४
४.	लोकेन्द्र ओझा	स्टेसन म्यानेजर	अमरगढी एफ.एम.	०९६४२०७५१
५	किरन कुमारी थापा	स्टेसन म्यानेजर	आफ्नो एफ.एम.	९८४८७६५६६२
६.	पुष्कर भण्डारी	सम्पादक	लिपुलेक न्यूज	९८४८७२८८६७

अनुसुची १०, एम्बुलेन्स तथा दमकल सम्पर्क नं.

विपद् पूर्वतयारी तथा प्रतिकार्य योजना, परशुराम नगरपालिका, डडेल्धुरा, २०७८

क्र.सं.	सञ्चालक संस्था	फोन/मोवाइल नं
१.	ने.रे.सो. जिल्ला शाखा डडेल्धुरा	०९६- ४१००६३/९८४८७६५५९९
२.	परशुराम न.पा. एम्बुलेन्स	९८६८७२६६०६/९८४८८३११५७
३.	डडेल्धुरा अस्पताल	९८४८७१८३३२
४.	डडेल्धुरा अस्पताल	९८४८७६६६०१
५.	उग्रतारा डडेल्धुरा सार्वजनिक यातायात व्यवसायिक समिति	०९६४२००६३
६.	अमरगढी नगरपालिका दमकल	९८६५६२३९३९/ ०९६, ४१०२२२
७.	परशुराम नगरपालिका दमकल	९८४८७६७१०७

अनुसूची ११. अनुगमन, मूल्याङ्कन तथा सिकाई जानकारी सङ्कलनको प्रारूप

क्र.सं.	पूर्वतयारी तथा प्रतिकार्य कार्य	मुख्य जिम्मेवार निकाय	कार्यान्वयनको अवस्था	असल अभ्यास	सुधार गर्नुपर्ने पक्ष	सुझाव
१						
२						
३						

अनुसूची १२.

जिल्ला प्रहरी संग विभिन्न मितिमा खरिद गरी तथा अन्य कार्यालयवाट प्राप्त उद्धारका सामग्रीहरु

क्र.स.	कार्यालयको नाम	स्टेचर	रेस्क्यु जकेट	उद्धार रेनपिस	टयुब	लाईन डोरी	पम्प	सब्वल	बेल्चा	फरुवा	गैटी	टर्च लाईट	पानी बुट	पानी हेल्मेट	ग्यास फायर सिलेण्डर	बन्चरो	फलामे आरा	सेफ्टी बेल्ट
२	ई.प्र.का.जोगबुढा	४	१३	१५	३	३	१	७	८	१०	८	१	३	५	२	४	१	१
३	सि.प्र.तातापानी	१	१६			१								२		१		
५	प्र.चौ.शिर्ष	१	४											२		१		
२६	अ.प्र.पोष्ट कुरमुले								१		१							
जम्मा		६	३३	१५	३	४	१	७	९	१०	९	१	३	९	२	६	१	१

अनुसूची १३.

क) सशस्त्र प्रहरी बल नेपाल विओपि परिगाउँमा रहेका बिपद् व्यवस्थापन सामग्रीहरुको विवरण

सिं.नं.	विपद् व्यवस्थापन सामग्रीहरुको नाम	संख्या	कैफियत
१.	पानि बुट	७ जोर	
२.	लाईफ ज्याकेट	२० वटा	
३.	रेस्क्यु हेल्मेट	५ वटा	
४.	पिक	५ वटा	
५.	बन्चरो	२ वटा	
६.	फरुवा	४ वटा	
७.	WOODENSAW	१ थान	
८.	साबेल	४ वटा	
९.	घन	१ वटा	
१०.	बेल्चा	९ वटा	
११.	टियुब	३ वटा	
१२.	फायर सिलिण्डर	१ वटा	
१३.	फुड पम्प	१ वटा	
१४.	प्राथमिक उपचार बक्स	१ वटा	
१५.	स्टेचर	३ वटा	
१६.	बाल्टन	३ वटा	
१७.	त्रिपाल	३ थान	

ख)सशस्त्र प्रहरी बल नेपाल विओपि सिमशर्षमा रहेका बिपद् व्यवस्थापन सामग्रीहरुको विवरण :

सिं.नं.	विपद् व्यवस्थापन सामग्रीहरुको नाम	संख्या	कैफियत
१.	पिक	९ वटा	
२.	फरुवा	२ वटा	
३.	लाईफ ज्याकेट	८ वटा	
४.	बेल्चा	४ वटा	
५.	सब्बल	१ वटा	
६.	बन्चरो	१ वटा	
७.	घन	१ वटा	
८.	ग्रेन्डर मेसिन	१ वटा	
९.	हावा भर्ने पम्प	१ वटा	
१०.	डोरी	१ रोल	

११.	स्ट्रेचर	२ वटा	
-----	----------	-------	--

ग) सशस्त्र प्रहरी बल नेपाल विओपि सादनी रहेका विपद् व्यवस्थापन सामग्रीहरूको विवरण :

सिं.नं.	विपद् व्यवस्थापन सामग्रीहरूको नाम	संख्या	कैफियत
१.	लाईफ ज्याकेट	५ वटा	
२.	पिक	२ वटा	
३.	फरुवा	२ वटा	
४.	बेल्चा	२ वटा	
५.	सब्वल	१ वटा	

घ) सशस्त्र प्रहरी बल नेपाल विओपि तातोपानी रहेका विपद् व्यवस्थापन सामग्रीहरूको विवरण :

सिं.नं.	विपद् व्यवस्थापन सामग्रीहरूको नाम	संख्या	कैफियत
२.	पिक	२ वटा	
१.	फरुवा	१ वटा	
२.	बेल्चा	१ वटा	
३.	सब्वल	१ वटा	

अनुसूची १३, स्वास्थ्यतर्फ गठित परशुराम नगरपालिका समुदाय स्तरीय द्रुत प्रतिकार्य टोली (CRRT) को नामावली

क्रासं.	नाम	दर्जा	संस्थाको नाम	सम्पर्क नां	कैफियत
१	तेज बहादुर सिंह	स्वा. शाखा प्रमुख	परशुराम नगरपालिका	९८४८७६९२९५	संयोजक
२	डा. जितेन्द्र चौधरी	मे.अ.	जोगबुडा अस्पताल	९८६५५५८२०५	सदस्य
३	धनिराम बोहरा	साआहोवाआ	शिर्ष स्वास्थ्य चौकी	९८४८४९५६०४	सदस्य
४	जय बहादुर धामी	होआ	साँदनी स्वास्थ्य चौकी	९८६८७९९२९२	सदस्य
५	नन्दराम नाथ	आहोवा	कटाल आस्वासेको	९८४८८३०२३६	सदस्य
६	रमेश बोहरा	आहोवा	जमरानी आस्वासेको	९८६६९०५०२३	सदस्य
७	गोविन्द साँउद	आहोवा	बन्ड आस्वासेको	९८४८८३०२५७	सदस्य
८	लोकेश भट्ट	आहोवा	सलेता आस्वासेको	९८६९८४८९२८	सदस्य
९	गणेश नाथ	आहोवा	बोडा आस्वासेको	९८४८५४४८५३	सदस्य
१०	हरि प्रसाद भट्ट	आहोवा	बसौटी आस्वासेको	९८६२४६२८७४	सदस्य
११	युवराज डाँगी	आहोवा	शिर्ष आस्वासेको	९८६५६३७७४७	सदस्य
१२	दिपेश बोहरा	आहोवा	गाईबादे आस्वासेको	९८४८४९०४६३	सदस्य
१३	पुजा काकी	आहोवा	जोजला आस्वासेको	९८६६६५४२६५	सदस्य
१४	द्रोपती माल	स्टाना	जोगबुडा अस्पताल	९८६७८७५९४०	सदस्य
१५	पार्वती बम	साआनामी	जोगबुडा अस्पताल	९८६८८५७२८५	सदस्य
१६	राम बहादुर राना	ल्याटे	जोगबुडा अस्पताल	९८६५६८२७०६	सदस्य
१७	धर्मानन्द जोशी	कासा	जोगबुडा अस्पताल	९८६८४४३२२२	सदस्य

अनुसूची १४

डडेल्धुरा जिल्ला स्थित सूचारु अवस्थामा रहेका पूर्वसूचना केन्द्रको नाम र सम्पर्क नं.

सिं. नं.	सूचना केन्द्रको सम्पर्क ब्यक्तिको नाम	सम्पर्क नं.	ठेगाना	केन्द्रको प्रकार	नदी तथा बेसीन क्षेत्र	वेबसाईड	कैफियत
१	लाल बहादुर मडै	९८०६४२४ ६४५ ९७४९५३४ ४५०	आलीताल गा.पा. २ उडिकोट (साबिक गा.खेत गा.वि.स. केन्द्र)	बर्षा मापन केन्द्र	रंगुन नदी जलाधार माथील्लो (महाभारत) क्षेत्र		पानी (बर्षा) कती परिरहेको छ भन्ने जानकारी लिने दिने
२	लक्ष्मी वि.क.	९८६५९७७७ ४६	आलीताल गा.पा. वार्ड नं. ४ सिराडी	बर्षा मापन केन्द्र	रंगुन नदी जलाधार माथील्लो (चुरे तर्फ) क्षेत्र		बर्षा को जानकारी
३	राम बहादुर कुवर	९८४८८१९ ३३८ ९८४००४६ ६७५	आलीताल गा.पा. ७ फल्लेखर्क	बर्षा मापन केन्द्र	रंगुन नदी जलाधार माथील्लो (चुरे तर्फ) क्षेत्र		बर्षाको जानकारी
४	यादव बोगटी	९८०६४०४ ५२५	आलीताल गा.पा. वार्ड नं. ८ कालाकोट	रंगुन नदी अवलो कन केन्द्र	रंगुन नदी जलाधार तल्लो क्षेत्र	http://cbfews.icimod.org/twims/cbfewsmap/?stationID=NPL003	नदीको जलस्तर कती मिटर छ, खतरा छ, कि छैन भन्ने जानकारी लिने दिने
५	पशुपती धामी	९८४८९८३ ९६२	परशुराम १२ कैनपानी	रंगुन नदी अवलो कन केन्द्र	रंगुन नदी जलाधार तल्लो क्षेत्र		नदीको जलस्तर कती मिटर छ, खतरा छ की छैन भन्ने जानकारी लिने दिने
६	तारा दत्त जोशी	९८४७६९९७ ५२	परशुराम ५ परशुराम धाम	महाकाली नदी, नदी अवलो कन केन्द्र	महाकाली जालाधार क्षेत्र माथिल्लो क्षेत्र	www.wscada.net/display/parsurammunicipality/	महाकाली नदीको जलस्तर र खतरा छ की छैन भनी जानकारी लिने दिने
७	निरज साउद	९८६८४६७७ ४६	परशुराम १२ जोगबुडा	बर्षा मापन केन्द्र	रंगुन नदी जलाधार भित्रिमधेष क्षेत्र		जोगबुडा क्षेत्रमा परेको पानीको अवस्था बारे जानकारी दिने लिने

८	नरेश देउवा	९८४८८७९६५ ६	गन्यनपधुरा गा.पा. शाहुखर्क	बर्षा मापन केन्द्र	रुवाखोला नदी माथिल्लो जलाधार (महाभारत) क्षेत्र		रुवाखोला नदीको माथिल्लो क्षेत्र शाखहुखर्क क्षेत्रमा परेको पानीको अवस्था र खतराको अवस्था बारे जानकारी दिने लिने
९	लक्ष्मी देवी जोशी	९८६५६५३२६८ ९८६५६५३२६९	भागेश्वर गा.पा. रुपाल, रुईनवाटा	बर्षा मापन केन्द्र	रुपालीगाड माथिल्लो जलाधार (महाभारत) क्षेत्र		रुपालीगाडको माथिल्लो क्षेत्रमा परेको पानीको अवस्था र खतराको अवस्था बारे जानकारी दिने लिने
१०	श्याम बहादुर सुनार	०९६, ४२०२२९ ९८४८०८४ ०९६	जिल्ला जल तथा मौषम विज्ञान विभाग फिल्ड कार्यालय डडेल्धुरा		जिल्ला भरी		बर्षा मापन तथा जिल्लाका सबैमौषमी पुर्वानुमान बारे सुचना बारे जानकारी दिन
११	किरण रावत अनिता जोशी	०९६- ४२०७४८ ९८४५९८३९८ ७ ९८४८७७२८९ ७	जिल्ला आपतकालि न कार्य संचालन केन्द्र, जिल्ला प्रशासन कार्यालय डडेल्धुरा		जिल्ला भरि		जिल्लाका विभिन्न स्थानका विपद्, बर्षा आदी संग सम्बन्धित सुचना संकलन एवं आदान प्रदान गर्ने केन्द्र
१२	रमेश पनेरु	९८४८७८९ ५०६ ९८९४६६०९ ०६	परशुराम न.पा. ६ कुणा	महाका ली नदीको जलस्त र बारे समुदाय मा जानका री आदान प्रदान गर्ने	महाकाली जालाधार क्षेत्र तल्लो तटीय क्षेत्र		महाकाली नदीको जलस्तर बारे समुदायमा जानकारी आदान प्रदान गर्ने
१३	प्रताप बोहरा	९८६८३२९८ २४	गौरा बजार	बर्षा मापन केन्द्र	रंगुन नदी जलाधार माथिल्लो (महाभारत तर्फ) क्षेत्र		गौरा क्षेत्र र आसपासमा परेको पानीको अवस्था बारे जानकारी दिने

							लिने
--	--	--	--	--	--	--	------

अनुसूची १५. नगरपालीकामा रहेका र सम्भावित हेलिप्याडको विवरणः

सि.नं.	स्थानीय तहहरुको नाम	हेलिप्याड रहेको स्थान	आक्षांस/देशान्तर	न.पा. कार्यालय बाट दुरी
१.	परशुराम न.पा. सैनीक बेस क्याम्प संगै	वडा नं. १२	आक्षांस: २९.१३२०३ २९०७'५५.३९२" N देशान्तर: ८०.३५५९२ ८०२१'२१.३९२"E (रात्रिकालिन समेत)	२०० मि.
५.	गाईबाधे	वडा नं. ९		५ कि.मि.
३.	सलौन	वडा नं. १		३ कि.मि.
४.	सिमलबण्ड	वडा नं. ११		५० कि.मि.
५.	साँदनी	वडा नं. ७		१९ कि.मि.
६.	कुर्मुल्ले	वडा नं. १०		१४ कि.मि.
७.	शिर्ष	वडा नं. ३		५ कि.मि.
८.	कटाल	वडा नं. ४		१ कि.मि.
९.	परिगाऊ	वडा नं. ५		७ कि.मि.

अनुसूची १६, विपद्को समयमा प्रयोग गर्न सकिने सुरक्षित स्थानहरुको विवरण

सि.नं.	सुरक्षित स्थानको नाम	वडा नं.	बस्न सकिने जनसंख्या	कैफियत
१.	परशुराम रंगमैदान	१२	५००	
२.	सिद्धनाथ मा.वि. पन्तुरा	वडा नं. १२	४००	
३.	भागेश्वर मा.वि. कटाल	वडा नं. ४	४००	
४.	जनज्योती मा.वि. गाईबाधे	वडा नं. ९	२००	
५.	बैजनाथ मा.वि. जमरानी	वडा नं. ८	२००	
६.	शिवशंकर मा.वि. साँदनी	वडा नं. ७	२००	
७.	भागेश्वर मा.वि. बसौटी	वडा नं. २	२००	
८.	भागेश्वर मा.वि. शिर्ष	वडा नं. ४	२००	
९.	भुवनेश्वरी मा.वि. परिगाऊ	वडा नं. ५	२५०	
१०.	बैजनाथ मा.वि. सलेता	वडा नं. ११	२००	

अनुसूची १७, २०७८ साल असोज ३१ देखी कार्तिक २ गते सम्म परेको अविरल वर्षातले गरेको क्षतिको विवरण

क्र.स.	भौतिक संरचनाहरूको नाम	भौतिक संरचना क्षति भएको स्थानको नाम	प्रकार	इकाई	क्षतिको अवस्था			क्षतिको अनुमानित रकम	मर्मत गर्नु पर्ने अवस्था		
					पूर्ण	आंशिक	साधारण		साधारण	आंशिक	बृहत
क)	सडकको नाम:		धुले/ग्राभेल/पक्की	कि.मि							
१	एक्लेगडा सलेता सिमलबण्ड सडक	प.न.पा ११ सलेता	ग्राभेल	५						आंशिक	
२	अमिलखोचा भट्टेनी सिमलबन्न सडक	प.न.पा ११ अमिलखोचा	धुले	५						आंशिक	
३	दोबाटा हुदै प्याउलीबन्ड उत्तरखेडा सडक	प.न.पा ११ उत्तरखेडा	धुले	१५							बृहत
४	दोबाटा ज्यामिरखाली पलगढी सडक	प.न.पा ११ पलगढी	धुले	१९							बृहत
५	खानिडाँडा जमरानी सडक	प.न.पा ०९ खानिडाँडा	धुले	८						आंशिक	
६	बहादुरे परशुराम धाम कलपट्टे सडक	प.न.पा ०५ परिगाँउ	ग्राभेल	११							बृहत
७	शिर्ष भिरकोट चाँख थपला रूपाल सडक	प.न.पा ०३ शिर्ष	धुले	१८							बृहत
८	शिर्ष सिमल्टा असुरानी सडक	प.न.पा ०३ शिर्ष	धुले	१६							बृहत
९	शिर्ष आमडाली रूपाल सडक	प.न.पा ०३ शिर्ष	धुले	६							बृहत
१०	सलौन कलेना बोडा मनगडा मकला जौखेत सडक	प.न.पा ०१ कलेना	धुले	१८							बृहत
११	बोडा कोलखान सडक	प.न.पा ०१ बोडा	धुले	४							बृहत
१२	गाईबाधे कुरमुले सलेता सडक	प.न.पा १० कुरमुले	धुले	१३						आंशिक	
१३	रगुन तातोपानि सादनि सडक	प.न.पा ०७ सादनी	धुले	१६						आंशिक	
१४	सादनी घुम्टेगडा लामिगडा सडक	प.न.पा ०७ घुम्टेगडा	धुले	५						आंशिक	
१५	सादनी गैरीखान चुनेपानि सडक	प.न.पा ०७ गैरीखान	धुले	१३							बृहत
१६	गैरीखान कसान मलास सडक	प.न.पा ०७ मलास	धुले	११							बृहत
१७	मलास फिलमिला सडक	प.न.पा ०७ फिलमिला	धुले	७							बृहत

१८	कलेना गोगन डाणखर्क सडक	प.न.पा ०२ गोगन	धुले	१९					आंशिक
१९	कटाल लटेरोडा शिर्ष सडक	प.न.पा ०४ कटाल	धुले	३					आंशिक
२०	कटाल चौराह गोजा सडक	प.न.पा ०४ गोजा	धुले	६					आंशिक
२१	सिद्धाथान तातोपानि सडक	प.न.पा ०६ तातोपानि	धुले	१०					आंशिक
२२	सरगौडा लिंगा कुयापानि सडक	प.न.पा ०६ लिंगा	धुले	३					आंशिक
२३	डेवरि करेनी सडक	प.न.पा ०८ तातोपानि	धुले	६					आंशिक
२४	जमरेनी गुप्तेगडा सडक	प.न.पा ०८ गुप्तेगडा	धुले	६					आंशिक
२५	गैरीखान साईसन सडक	प.न.पा ०८ साईसन	धुले	८					आंशिक
२६	लामीजाला पन्तुरा सडक	प.न.पा १२ लामीजाला	धुले	१०					आंशिक
ख)	मोटरेवल पुलको नाम:			संख्या					
१	जोगबुडा कटाल	प.न.पा ४ र १२ जोगबुडा		१					आंशिक
२	पन्तुरा कुयापानि सडक	प.न.पा ९ र १२ जोगबुडा		१					आंशिक

ग)	भोलुङ्गे पुलको नाम:			संख्या					
१	डेवरी जमरानी	प.न.पा ०८ जमरानी		१	१			५०,००,०००।००	
२	काफलगौरा करेनी	प.न.पा ०८ करेनी		१		१		३०,००,०००।००	
३	सलौन भोलुङ्गे पुल	पनपा १ र १२ जोङ्गे		१			१	५,००,०००।००	
४	पन्तुरा भोलुङ्गे पुल	पनपा १२ र ०९ जोङ्गे		१			१	५,००,०००।००	
५	गेरडे देखि तुलाभाडी भोलुङ्गे पुल	पनपा १ र १२ जोङ्गे		१			१	५,००,०००।००	
घ)	सिंचाई संरचनाको नाम:								
	अ) बाँध (Headwork) संरचना:		अस्थायी/पक्की	संख्या					
१	सरगौडा सिंचाई बाँध	प.न.पा ०६ सरगौडा	अस्थायी	१	१			३,००,०००।००	आंशिक
२	ठन्नजाला सिंचाई बाँध	प.न.पा ०६ ठन्नजाल	अस्थायी	१	१			३,००,०००।००	आंशिक

३	सिमलखेत सिचाई बाधें	प.न.पा ०६ सिमलखेत	अस्थायी	१	१			३,००,०००।००		आंशिक
४	जोगबुडा सिचाई बाधें	प.न.पा १२ जोगबुडा	अस्थायी	१	१			३,००,०००।००		आंशिक
५	सलौनसिचाइयोजना	पनपा०१	अस्थायी			१		५०००००।		आंशिक
६	शीर्षिसिचाइयोजनाकटाल	पनपा०४	अस्थायी			१		१००००००।		आंशिक
७	परिगाउँसिचाइयोजना	पनपा०५	अस्थायी			१		१५०००००।		आंशिक
८	पन्तुरासिचाइयोजना	पनपा१२	अस्थायी			१		१५०००००।		आंशिक
९	क्यापानीसिचाइयोजना	पनपा०९	अस्थायी			१		१५०००००।		आंशिक
१०	साँदनीसिचाइयोजना	पनपा०७	अस्थायी			१		१५०००००।		आंशिक
११	कुर्मुल्लेढकानीसिचाइयोजना	पनपा१०	अस्थायी			१		५०००००।		आंशिक
१२	सलेतासिचाइयोजना	पनपा११	अस्थायी			१		१५०००००।		आंशिक
१३	लोपाशीर्षिसिचाइयोजना	पनपा०३	अस्थायी			१		५०००००।		आंशिक
१४	कलेनासिचाइयोजना	पनपा०१	अस्थायी			१		५०००००।		आंशिक
१५	बसौटीसिचाइयोजना	पनपा०२	अस्थायी			१		५०००००।		आंशिक
१६	सरकुडासिमलखेतकुडासिचाइयोजना	पनपा०६	अस्थायी			१		१५०००००।		आंशिक
१७	जमरानी,काफलगैरासिचाइयोजना	पनपा०८	अस्थायी			१		५०००००।		आंशिक
१८	जजोलासिचाइयोजना	पनपा१०	अस्थायी			१		१५०००००।		आंशिक
१९	सत्याटजफतीसिचाइयोजना	पनपा०९	अस्थायी			१		५०००००।		आंशिक
२०	मकैलसिचाइयोजना	पनपा०३	अस्थायी			१		५०००००।		आंशिक
२१	जोगीजालासिचाइयोजनाशीर्ष	पनपा०३	अस्थायी			१		५०००००।		आंशिक
२२	डेबरीसिचाइयोजना	पनपा०९	अस्थायी			१		५०००००।		आंशिक

२३	बझाडीजालासिचाइयोजनापूर्णरूपमामुहानमाक्षती	पनपा०९	अस्थायी		१	१५०००००।	आंशिक
२४	जफतीसिचाइयोजना	पनपा०९	अस्थायी		१	१५०००००।	आंशिक
२५	घुम्टेगडासिचाइयोजना	पनपा०७	अस्थायी		१	५०००००।	आंशिक
२६	लामीगडासिचाइयोजना	पनपा०७	अस्थायी		१	१५०००००।	आंशिक
२७	छेलालिफ्टसिचाइयोजना	पनपा०६	अस्थायी		१	५०००००।	आंशिक
२८	किरोडसिचाइयोजना	पनपा०२	अस्थायी		१	५०००००।	आंशिक
२९	मेलपोकनासिचाइयोजना	पनपा०२	अस्थायी		१	५०००००।	आंशिक
३०	खसरपाटासिचाइयोजना	पनपा०२	अस्थायी		१	५०००००।	आंशिक
३१	रनकोचिसिचाइयोजना	पनपा०३	अस्थायी		१	५०००००।	आंशिक
३२	स्यालाभाससिचाइयोजना	पनपा१०	अस्थायी		१	५०००००।	आंशिक
३३	जजोलाभित्तेसालसिचाइयोजना	पनपा१०	अस्थायी		१	१५०००००।	आंशिक
३४	अपरपरिगाउँसिचाइयोजना	पनपा०५	अस्थायी		१	१५०००००।	आंशिक
	आ) मुख्य नहर		अस्थायी/पक्की	मिटर			
१	शिर्ष कटाल नहर	प.न.पा १२ जोगबुडा	अस्थायी	५००	१	१५,००,०००।००	आंशिक
२	परिगाउ नहर	प.न.पा ०५ परिगाउ	पक्की	५००	१	१८,००,०००।००	आंशिक
	इ) शाखा नहर		अस्थायी/पक्की	मिटर			
	क)						
	ख)						
	ग)						
	अन्य....			संख्या			

विपद् पूर्वतयारी तथा प्रतिकार्य योजना, परशुराम नगरपालिका, डडेल्धुरा, २०७८

१	रंगुन तटबन्ध	प.न.पा ०६ ढन्नजाल	आर.सि.सि	१०० मिटर	१			८०,००,०००।००	आंशिक
२	परशुराम धाम महाकाली तटबन्ध	प.न.पा ०५ परिगाउ	आर.सि.सि	१५०० मिटर	१			११,००,००,०००।००	आंशिक
३	तुलाभाडि कसर घर ३ तले	प.न.पा १२ तुलाभाडि	आर.सि.सि	१	१			७०,००,०००।००	आंशिक
४	तुलाभाडि तटबन्ध	प.न.पा १२ तुलाभाडि	पक्की	३०० मिटर	१			५०,००,०००।००	आंशिक
५	कलेना तटबन्ध								आंशिक
६	पन्तुरा तटबन्ध								आंशिक
	खानेपानी आयोजनाको नाम								
१	लालढुंगाखानेपानीयोजना	पनपा१२	अस्थायी		१			१५०००००।	आंशिक
२	सलौनखानेपानीयोजना	पनपा०१	अस्थायी		१			५०००००।	आंशिक
३	कटालखानेपानीयोजना	पनपा०४	अस्थायी		१			१५०००००।	आंशिक
४	परशुरामधामखानेपानीयोजना	पनपा०५	अस्थायी		१			५०००००।	आंशिक
५	पन्तुराखानेपानीयोजना	पनपा१२	अस्थायी		१			१५०००००।	आंशिक
६	कुर्यापानीखानेपानीयोजना	पनपा०९	अस्थायी		१			७०००००।	आंशिक
७	साँदनीखानेपानीयोजना	पनपा०७	अस्थायी		१			१५०००००।	आंशिक
८	कुर्मुल्लेखानेपानीयोजना	पनपा१०	अस्थायी		१			१००००००।	आंशिक
९	सलेताखानेपानीयोजना	पनपा११	अस्थायी		१			१००००००।	आंशिक
१०	लोपाशीर्षखानेपानीयोजना	पनपा०३	अस्थायी		१			५०००००।	आंशिक
११	तिमुरपाखाखानेपानीयोजना	पनपा०१२०२	अस्थायी		१			५०००००।	आंशिक
१२	स्यालभासखानेपानीयोजना	पनपा१०	अस्थायी		१			५०००००।	आंशिक

१३	जालगडाभित्तेसालखानेपानीयोजना	पनपा१०	अस्थायी		१	१५०००००।		आंशिक
१४	तुलाभाडीखानेपानीयोजनाखप्पाखोलारपानीखोला	पनपा१२	अस्थायी		१	१५०००००।		आंशिक
१५	परिगाउखानेपानीयोजना	पनपा०५	अस्थायी		१	१५०००००।		आंशिक
१६	गेरडेखानेपानीयोजना	पनपा०१	अस्थायी		१	५०००००।		आंशिक
१७	मालझुलखानेपानीयोजना	पनपा०१	अस्थायी		१	१५०००००।		आंशिक
१८	घट्टेप्लाटखानेपानीयोजना	पनपा०५	अस्थायी		१	५०००००।		आंशिक
१९	झल्लेकलदौलीखानेपानीयोजना	पनपा०२	अस्थायी		१	५०००००।		आंशिक
२०	सरकुडारामपुरदमाडखापायोजना	पनपा०६	अस्थायी		१	१५०००००।		आंशिक
२१	जमरानीखानेपानीयोजना	पनपा०८	अस्थायी		१	५०००००।		आंशिक
२२	वागथलीखानेपानीयोजना	पनपा१०	अस्थायी		१	५०००००।		आंशिक
२३	जजोलादुम्सीजालाखानेपानीयोजना	पनपा१०	अस्थायी		१	५०००००।		आंशिक
२४	सापासेलाखानेपानीयोजना	पनपा१०	अस्थायी		१	५०००००।		आंशिक
२५	जफतीसेलेगडासत्धाटखानेपानीयोजना	पनपा०९	अस्थायी		१	१५०००००।		आंशिक
२६	कटालखानेपानीसुधारविस्तारयोजना	पनपा०४	अस्थायी		१	१५०००००।		आंशिक
	क्षतिग्रस्त जम्मा भौतिक संरचना संख्या ४० (पूर्ण ३०, आंशिक १५ वटा)	परशुराम नगरपालिका			१	२,००,००,०००।००	पूर्ण	आंशिक
	लालढुंगा ढल निकास	प.न.पा. १२			१	२०,००,०००।		आंशिक
	सांस्कृतिक पर्यटकीय क्षेत्र परशुराम धाम गुरुयोजना	प. न. पा. ०५			१	१,००,००,०००।		आंशिक

सन्दर्भ सामग्री


१. नगर पाश्वचित्र, २०७५, परशुराम नगरपालिका
२. जिल्ला विपद् पूर्वतयारी तथा प्रतिकार्य योजना, २०७८, डडेल्धुरा
३. जलवायु तथा विपद् जोखिम पार्श्वचित्र, २०७५, परशुराम नगरपालिका
४. विपद् जोखिम न्यूनीकरण तथा व्यवस्थापन ऐन, २०७४ (संघीय सरकारबाट पारित)
५. परशुराम न.पा. को विपद् जोखिम न्यूनीकरण तथा व्यवस्थापन ऐन, २०७६, स्थानीय राजपत्र
६. स्थानीय सरकार सञ्चालन ऐन, २०७४

केही फोटाहरु





उपस्थिती :



आम मिति २०७८/कार्तिक वि० ०१ तारिखे दि मखिकारे मेपाल
 व वखिहिन विचार समाम डडेलपुरा द्वारा अंश्यालि "माथिबे
 विचार मापते विपद जोखिम व्यवस्थापन परियोजना" रंगे की
 सामुदायी मा आयोजित "विपद पूर्वतयारी तथा प्रतिकार्य योजना
 माथि हलपल कार्यक्रम टाव नगरपालिका का उप प्रमुख की उपवती
 केवी कोटरा म्म की अध्यक्षतामा तपाखिल वमोजिम का उपस्थिती
 मा सम्पन्न जारियो।

उपस्थिति.

- १- ~~...~~ नगर उपप्रमुख - श्री कलावती केवी कोटरा
- २- ~~...~~ प्रमुख प्र. अ. - श्रीवारा नथ पतेद
- ३- ~~...~~ उप ~~...~~ श्री कोर वहापुर कोहरा
- ४- ~~...~~ श्री जगन सि शाउद
- ५- ~~...~~ श्री डम्बर वहापुर चन्द
- ६- ~~...~~ श्री गोपाक हत ओशी
- ७- ~~...~~ श्री मिन वहापुर चन्द
- ८- ~~...~~ श्री अवगेन्द्र वहापुर सिंह
- ९- ~~...~~ श्री केशव वहापुर कोहरा
- १०- ~~...~~ श्री गोविन्द सि कोहरा
- ११- ~~...~~ श्री एमेश सि कोहरा
- १२- ~~...~~ श्री हनु वहापुर काकि
- १३- ~~...~~ श्री मान वहापुर महरा
- १४- ~~...~~ श्री जौध प्र. ओशी
- १५- ~~...~~ श्री मोहन कुमार वि.ठ.
- १६- ~~...~~ श्री हरिना कामी
- १७- ~~...~~ श्री जातवी महरा
- १८- ~~...~~ श्री लक्ष्मी कामी
- १९- ~~...~~ श्री धर्मोन्द कर्माई
- २०- ~~...~~ श्री मन्मथ कामी
- २१- ~~...~~ श्री सुरा खानी
- २२- ~~...~~ श्री हरिकला कोली
- २३- ~~...~~ " रमेश हत अवस्थी ई.पुठठ
- २४- ~~...~~ " विविता थापा
- २५- ~~...~~ " रतन कोठारी
- २६- ~~...~~ " देव राज जोशी



- २७- ~~विपद् प्रतिकार~~ विपद् प्रतिकार कार्ययोजनाको लागि कडाइको साथ
- २८- ~~डॉ. वं. बोहरा~~ डॉ. वं. बोहरा (बहीप सचीव उपप्रमुख)
- २९- ~~डॉ. हर्क वं. धामी~~ डॉ. हर्क वं. धामी कृषि जे.वि. र कृषि विकास शाखा
- ३०- ~~लाल बहादुर धामी~~ लाल बहादुर धामी ना.सं. सुस्ताका प्रशासन कार्यालय
- ३१- ~~पद्म वं. जोरा~~ पद्म वं. जोरा (पञ्चायत) खैरिया परशुराम स्फ.एन.
- ३२- ~~बाबुजी विष्ट~~ बाबुजी विष्ट शिक्षा आधिकार परशुराम नगर
- ३३- ~~जीविन्द काम जोशी~~ जीविन्द काम जोशी, कानून अधिवक्ता, प.न.पा.
- ३४- ~~श्याम क. शर्मा~~ श्याम क. शर्मा परामर्शदाता खैरिया
- ३५- ~~धन बहादुर शर्मा~~ धन बहादुर शर्मा प.न.पा. को कार्यालय.
- ३६- ~~जगदीश वहापुर~~ जगदीश वहापुर कानून, सन्धिखर्क विकास समिति

प्रस्ताव नं. ६५

प्रस्ताव नं. १:- विपद् पूर्व तयारी तथा प्रतिकार्य योजना २०६८ मा अन्तिम छलफल सम्बन्धमा।
 त्रितीय नं. १ प्रस्ताव नं. १ माथि छलफल गर्ने मध्येको नेपाल सन्धिक्रम विकास को आधिकार तथा परिधिने सहयोगमा पञ्चायत तथा खैरिया सङ्घको परामर्शमा तथा खैरिया परशुराम नगरपालिकाको "विपद् पूर्व तयारी तथा प्रतिकार्य योजना २०६८" मा अन्तिम छलफल गर्ने अनुमोदनको लागि कार्यपालिकाको कार्य सिफारिस सन्धि आदेश गर्ने निर्णय गरियो, साथै पुस्तक काठमा प्रकाशन गर्ने परशुराम नगरपालिकामा कार्यका विभिन्न संघ संस्थाहरूलाई आदेश गर्ने त्रितीय सारसम्बन्ध लै गरिने गरियो।

(Handwritten signatures and initials)